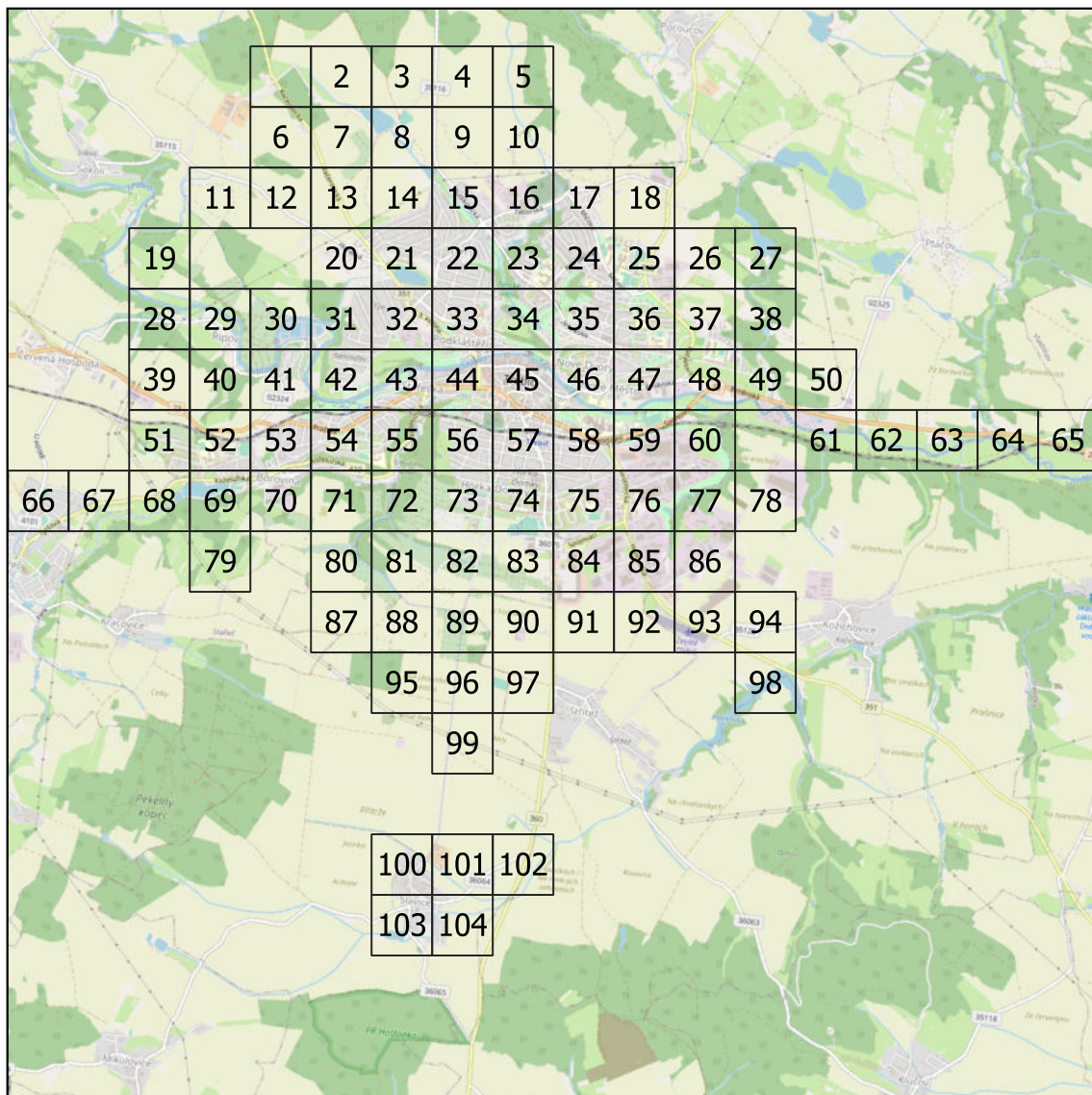


**PLÁN UDRŽITELNÉ MĚSTSKÉ
MOBILITY MĚSTA TŘEBÍČE
2022-2027**

Příloha 7: Pocitová mapa - Atlas

31. 8. 2022

Atlas oblastí - pocitová mapa




Atlas oblastí - pocitová mapa - legenda

Legenda:

Cítím se dobře (Dobře)	(Chodec) Sociálně patologické jevy	(Řidič) Nevhodné parkování
(Dobře) Bezpečnost	(Chodec) SSZ	(Řidič) Rozhledvové poměry
(Dobře) Cyklista	(Chodec) Šířka	(Řidič) SDZ
(Dobře) doprava v klidu	(Chodec) Vysoká intenzita	(Řidič) Směrové vedení
(Dobře) Dopravní opatření	Jiný problém (Jiné)	(Řidič) Šířka
(Dobře) Jiné	(Jiné) Absence cyklistické infrastruktury	(Řidič) VDZ
(Dobře) Mobiliář	(Jiné) Bezpečnost	(Řidič) Výškové vedení
(Dobře) Pěší doprava	(Jiné) Doprava	(Řidič) Zhoršený technický stav
(Dobře) Revitalizace dopr. stav.	(Jiné) Dopravní omezení	Stav infrastruktury (Infra)
(Dobře) Sportoviště/hřiště	(Jiné) Dopravní opatření	(Infra) Absence cyklistické infrastruktury
(Dobře) Veřejný prostor	(Jiné) Jiné	(Infra) Absence pěší návaznosti
(Dobře) Zeleň	(Jiné) Kongesce	(Infra) Bezpečnost
(Dobře) Pěší návaznost	(Jiné) MHD	(Infra) Jiné
Cyklo nebezpečí (Cyklo)	(Jiné) Mobiliář	(Infra) Kongesce
(Cyklo) Bezpečnost	(Jiné) Občanská vybavenost	(Infra) MHD
(Cyklo) Chybějící infra.	(Jiné) Obchvat	(Infra) Mobiliář
(Cyklo) Jiné	(Jiné) Odpady	(Infra) Most
(Cyklo) Mobiliář	(Jiné) Osvětlení	(Infra) Občanská vybavenost
(Cyklo) Povrch	(Jiné) Parkování	(Infra) Osvětlení
(Cyklo) Šířka	(Jiné) Pěší doprava	(Infra) Parkování
Chodec nebezpečí (Chodec)	(Jiné) Sociálně patologické jevy	(Infra) Pevná překážka
(Chodec) Nebezpeční cyklisté	(Jiné) Veřejný prostor	(Infra) Povrch
(Chodec) Absence pěší návaznosti	(Jiné) VHD	(Infra) Povrch chodníku
(Chodec) Bezpečnost	(Jiné) Zeleň	(Infra) Povrch vozovky
(Chodec) Jiné	Řidič nebezpeční (Řidič)	(Infra) Povrchy
(Chodec) Kapacita	(Řidič) Bezpečnost	(Infra) Přechod pro chodce
(Chodec) Občanská vybavenost	(Řidič) Dopravní opatření	(Infra) Řízení dopravy
(Chodec) Osvětlení	(Řidič) Jiné	(Infra) Sociálně patologické jevy
(Chodec) Porušování pravidel	(Řidič) Kapacita	(Infra) Šířka
(Chodec) Povrch	(Řidič) Konflikt	(Infra) Zanedbaná údržba
(Chodec) Přechod pro chodce	(Řidič) Kongesce	(Infra) Zeleň
(Chodec) Rozhledové poměry	(Řidič) Nepřehledná křivotatka	

Atlas oblastí - pocitová mapa - oblast 1




Pořadí	Cítím se dobře	Chodec nebezpečí	Cyklo nebezpečí	Řidič nebezpečí	Jiné nebezpečí	Stav infrastruktury
1	2	1	1	5	0	0

Legenda:

- Cítím se dobře (Dobře)
- Cyklo nebezpečí (Cyklo)
- ◆ (Řidič) Dopravní opatření
- ◆ (Řidič) Rozhledové poměry
- (Dobře) Sportoviště/hřiště
- ▲ (Chodec) Jiné

Atlas oblastí - pocitová mapa - oblast 2




Pořadí	Cítím se dobře	Chodec nebezpečí	Cyklo nebezpečí	Řidič nebezpečí	Jiné nebezpečí	Stav infrastruktury
2	3	0	0	0	0	0

Legenda:

● (Dobře) Sportoviště/hřiště

Atlas oblastí - pocitová mapa - oblast 3




Pořadí	Cítím se dobře	Chodec nebezpečí	Cyklo nebezpečí	Řidič nebezpečí	Jiné nebezpečí	Stav infrastruktury
3	7	0	0	0	1	0

Legenda:

- Cítím se dobře (Dobře)
- (Dobře) Cyklista
- (Dobře) Sportoviště/hřiště
- Jiný problém (Jiné)

Atlas oblastí - pocitová mapa - oblast 4




Pořadí	Cítím se dobře	Chodec nebezpečí	Cyklo nebezpečí	Řidič nebezpečí	Jiné nebezpečí	Stav infrastruktury
4	0	0	1	0	0	0

Legenda:

○ (Cyklo) Chybějící infra.

Atlas oblastí - pocitová mapa - oblast 5




Pořadí	Cítím se dobře	Chodec nebezpečí	Cyklo nebezpečí	Řidič nebezpečí	Jiné nebezpečí	Stav infrastruktury
5	0	1	0	0	0	0

Legenda:

▲ Chodec nebezpečí (Chodec)

Atlas oblastí - pocitová mapa - oblast 6

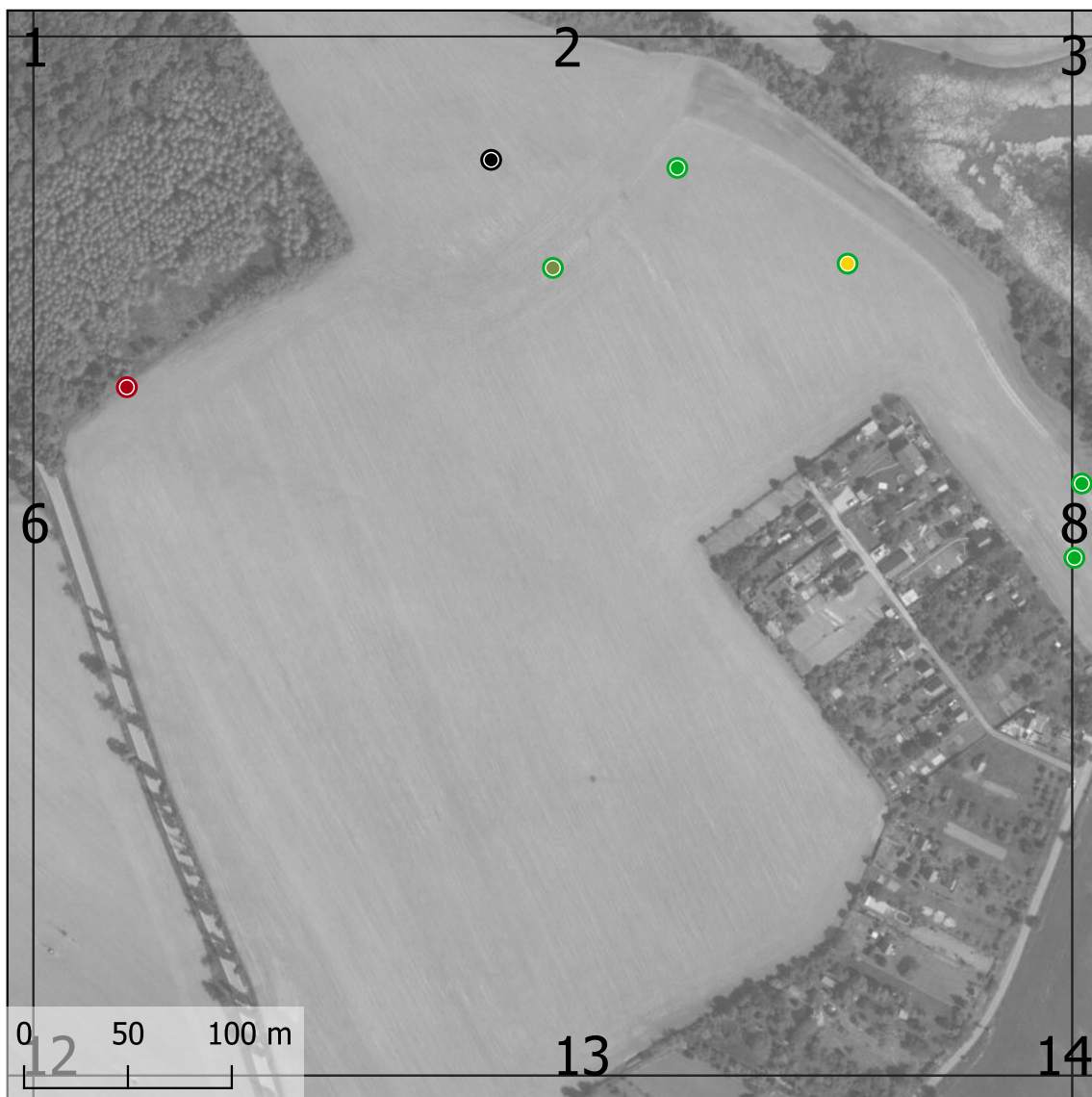


Pořadí	Cítím se dobře	Chodec nebezpečí	Cyklo nebezpečí	Řidič nebezpečí	Jiné nebezpečí	Stav infrastruktury
6	0	0	1	0	1	0

Legenda:

- Cyklo nebezpečí (Cyklo)
- (Jiné) Bezpečnost

Atlas oblastí - pocitová mapa - oblast 7

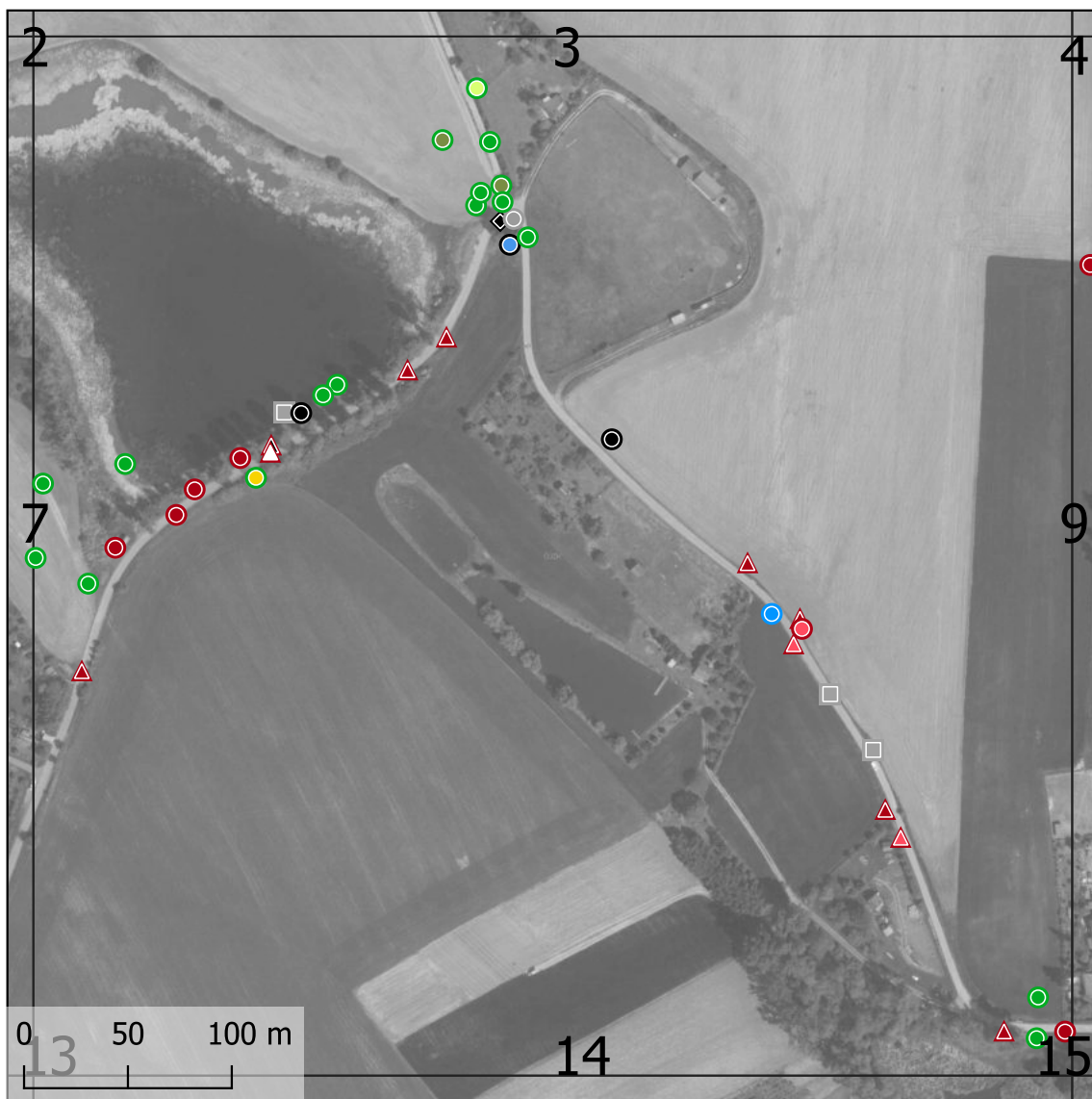


Pořadí	Cítím se dobře	Chodec nebezpečí	Cyklo nebezpečí	Řidič nebezpečí	Jiné nebezpečí	Stav infrastruktury
7	3	0	1	0	1	0

Legenda:

- Cítím se dobře (Dobře)
- (Dobře) Cyklista
- Cyklo nebezpečí (Cyklo)
- Jiný problém (Jiné)
- (Dobře) Sportoviště/hřiště

Atlas oblastí - pocitová mapa - oblast 8




Pořadí	Cítím se dobře	Chodec nebezpečí	Cyklo nebezpečí	Řidič nebezpečí	Jiné nebezpečí	Stav infrastruktury
8	17	11	6	1	5	3

Legenda:

- Cítím se dobře (Dobře)
- (Dobře) Cyklista
- (Dobře) Sportoviště/hřiště
- (Dobře) Veřejný prostor
- Cyklo nebezpečí (Cyklo)
- (Cyklo) Bezpečnost
- (Cyklo) Šířka
- ▲ Chodec nebezpečí (Chodec)
- ▲ (Chodec) Absence pěší návaznosti
- ▲ (Chodec) Bezpečnost
- ▲ (Chodec) Jiné
- ▲ (Chodec) Šířka
- Jiný problém (Jiné)
- (Jiné) Dopravní opatření
- (Jiné) Občanská vybavenost
- (Jiné) Pěší doprava
- ◆ (Řidič) Jiné
- Stav infrastruktury (Infra)

Atlas oblastí - pocitová mapa - oblast 9




Pořadí	Cítím se dobře	Chodec nebezpečí	Cyklo nebezpečí	Řidič nebezpečí	Jiné nebezpečí	Stav infrastruktury
9	1	1	5	0	0	1

Legenda:

- Cítím se dobře (Dobře)
- Cyklo nebezpečí (Cyklo)
- (Cyklo) Bezpečnost
- ▲ (Chodec) Porušování pravidel

Atlas oblastí - pocitová mapa - oblast 10



Pořadí	Cítím se dobře	Chodec nebezpečí	Cyklo nebezpečí	Řidič nebezpečí	Jiné nebezpečí	Stav infrastruktury
10	1	0	0	0	0	1

Legenda:

- Cítím se dobře (Dobře)
- (Infra) Mobiliář

Atlas oblastí - pocitová mapa - oblast 11




Pořadí	Cítím se dobře	Chodec nebezpečí	Cyklo nebezpečí	Řidič nebezpečí	Jiné nebezpečí	Stav infrastruktury
11	0	0	2	1	0	0

Legenda:

- Cyklo nebezpečí (Cyklo)
- (Cyklo) Chybějící infra.
- ◆ Řidič nebezpeční (Řidič)

Atlas oblastí - pocitová mapa - oblast 12

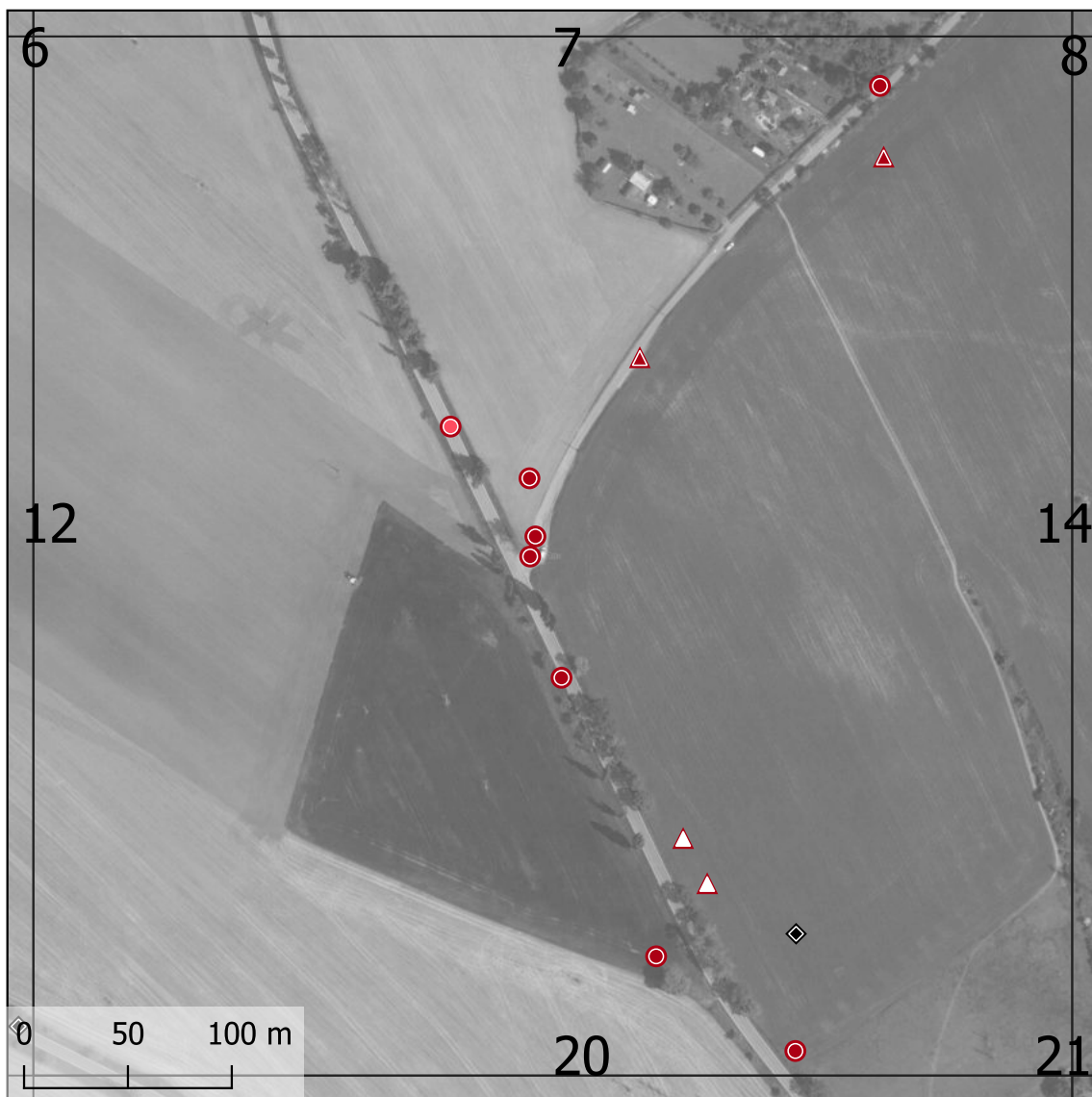


Pořadí	Cítím se dobře	Chodec nebezpečí	Cyklo nebezpečí	Řidič nebezpečí	Jiné nebezpečí	Stav infrastruktury
12	0	0	2	1	0	0

Legenda:

● Cyklo nebezpečí (Cyklo)
 ○ (Cyklo) Chybějící infra.
 ◆ (Řidič) Jiné

Atlas oblastí - pocitová mapa - oblast 13




Pořadí	Cítím se dobře	Chodec nebezpečí	Cyklo nebezpečí	Řidič nebezpečí	Jiné nebezpečí	Stav infrastruktury
13	0	4	8	1	0	0

Legenda:

- Cyklo nebezpečí (Cyklo)
 ● (Cyklo) Šířka
 △ (Chodec) Absence pěší návaznosti
 ◆ (Řidič) Jiné
- (Cyklo) Bezpečnost
 △ Chodec nebezpečí (Chodec)

Atlas oblastí - pocitová mapa - oblast 14

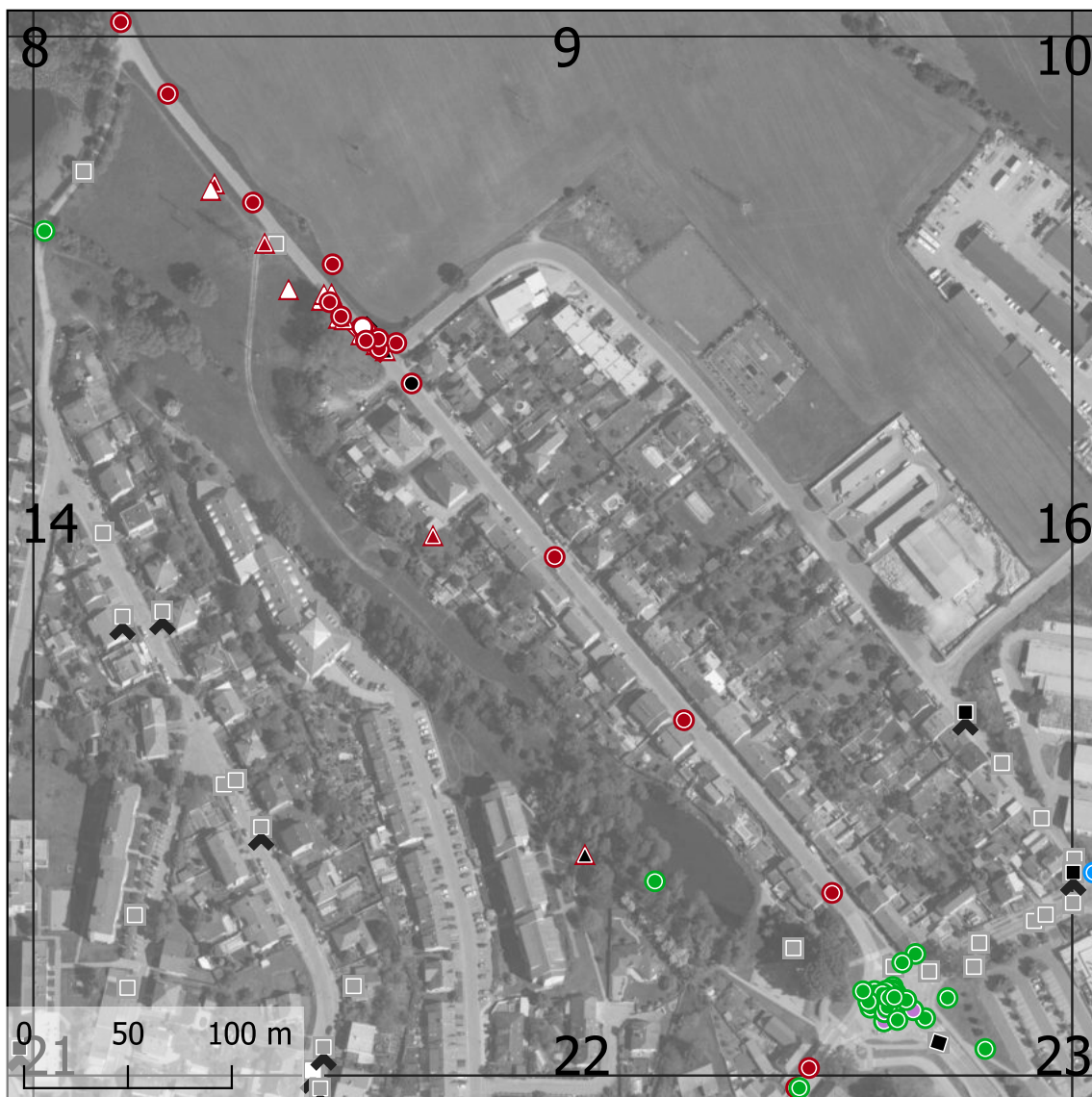


Pořadí	Cítím se dobře	Chodec nebezpečí	Cyklo nebezpečí	Řidič nebezpečí	Jiné nebezpečí	Stav infrastruktury
14	0	0	0	0	1	12

Legenda:

Stav infrastruktury (Infra)
 (Infra) Povrch chodníku
 (Infra) Povrch vozovky

Atlas oblastí - pocitová mapa - oblast 15




Pořadí	Cítím se dobře	Chodec nebezpečí	Cyklo nebezpečí	Řidič nebezpečí	Jiné nebezpečí	Stav infrastruktury
15	31	17	15	4	0	24

Legenda:

- Cítím se dobře (Dobře)
- (Cyklo) Jiné
- ◆ (Řidič) Jiné
- (Infra) Povrch vozovky
- (Dobře) Dopravní opatření
- ▲ (Chodec) nebezpečí (Chodec)
- ◆ (Řidič) Šířka
- (Infra) Povrchy
- (Cyklo) nebezpečí (Cyklo)
- ▲ (Chodec) Absence pěší návaznosti
- (Infra) Stav infrastruktury (Infra)
- (Infra) Zanedbaná údržba
- (Cyklo) Chybějící infra.
- ▲ (Chodec) Jiné
- (Infra) Mobiliář
- ◆ (Řidič) nebezpeční (Řidič)
- (Infra) Povrch chodníku

Atlas oblastí - pocitová mapa - oblast 16




Pořadí	Cítím se dobře	Chodec nebezpečí	Cyklo nebezpečí	Řidič nebezpečí	Jiné nebezpečí	Stav infrastruktury
16	1	14	6	7	3	18

Legenda:

- Cítím se dobře (Dobře)
- Cyklo nebezpečí (Cyklo)
- ▲ Chodec nebezpečí (Chodec)
- △ (Chodec) Absence pěší návaznosti
- ▲ (Chodec) Povrch
- ▬ (Chodec) Přechod pro chodce
- ▲ (Chodec) Šířka
- (Jiné) Dopravní opatření
- (Jiné) Pěší doprava
- ◆ Řidič nebezpeční (Řidič)
- ◆ (Řidič) Rozhledové poměry
- ◆ (Řidič) Šířka
- Stav infrastruktury (Infra)
- (Infra) Jiné
- (Infra) Mobiliář
- (Infra) Povrch chodníku
- (Infra) Povrch vozovky
- (Infra) Povrchy

Atlas oblastí - pocitová mapa - oblast 17




Pořadí	Cítím se dobře	Chodec nebezpečí	Cyklo nebezpečí	Řidič nebezpečí	Jiné nebezpečí	Stav infrastruktury
17	1	12	2	11	4	31

Legenda:

- Cítím se dobře (Dobře)
- (Chodec) Přejech pro chodce
- (Řidič) Konflikt
- (Infra) Osvětlení
- Cyklo nebezpečí (Cyklo)
- Jiný problém (Jiné)
- (Řidič) Nepřehledná křivotatka
- (Infra) Povrch chodníku
- Chodec nebezpečí (Chodec)
- (Jiné) Mobiliář
- (Řidič) Rozhledvové poměry
- (Infra) Povrch vozovky
- (Chodec) Jiné
- (Jiné) Odpady
- Stav infrastruktury (Infra)
- (Infra) Absence pěší návaznosti
- Řidič nebezpeční (Řidič)
- (Infra) Absence pěší návaznosti

Atlas oblastí - pocitová mapa - oblast 18



Pořadí	Cítím se dobře	Chodec nebezpečí	Cyklo nebezpečí	Řidič nebezpečí	Jiné nebezpečí	Stav infrastruktury
18	0	1	2	0	2	0

Legenda:

- Cyklo nebezpečí (Cyklo)
- ▲ (Chodec) Občanská vybavenost
- (Jiné) Občanská vybavenost
- (Jiné) Pěší doprava

Atlas oblastí - pocitová mapa - oblast 19




Pořadí	Cítím se dobře	Chodec nebezpečí	Cyklo nebezpečí	Řidič nebezpečí	Jiné nebezpečí	Stav infrastruktury
19	0	0	0	0	1	0

Legenda:

● Jiný problém (Jiné)

Atlas oblastí - pocitová mapa - oblast 20




Pořadí	Cítím se dobře	Chodec nebezpečí	Cyklo nebezpečí	Řidič nebezpečí	Jiné nebezpečí	Stav infrastruktury
20	3	13	19	12	0	13

Legenda:

- Cítím se dobře (Dobře)
- (Cyklo) Chybějící infra.
- (Chodec) Jiné
- (Řidič) Zhoršený technický stav
- (Dobře) Dopravní opatření
- (Cyklo) Šířka
- Řidič nebezpeční (Řidič)
- Stav infrastruktury (Infra)
- Cyklo nebezpečí (Cyklo)
- Chodec nebezpečí (Chodec)
- (Řidič) Šířka
- (Infra) Absence pěší návaznosti
- (Cyklo) Bezpečnost
- (Chodec) Absence pěší návaznosti
- (Řidič) Výškové vedení
- (Infra) Povrch vozovky

Atlas oblastí - pocitová mapa - oblast 21



Pořadí	Cítím se dobře	Chodec nebezpečí	Cyklo nebezpečí	Řidič nebezpečí	Jiné nebezpečí	Stav infrastruktury
21	6	22	9	11	9	16

Legenda:

- | | | | |
|----------------------------------|------------------------------|-----------------------------|---------------------------------|
| Cítím se dobře (Dobře) | (Chodec) Porušování pravidel | (Jiné) Veřejný prostor | (Infra) Absence pěší návaznosti |
| (Dobře) Dopravní opatření | (Chodec) Přechod pro chodce | Řidič nebezpeční (Řidič) | (Infra) Mobiliář |
| Cyklo nebezpečí (Cyklo) | Jiný problém (Jiné) | (Řidič) Jiné | (Infra) Povrch chodníku |
| (Cyklo) Jiné | (Jiné) Dopravní opatření | (Řidič) Rozhledové poměry | (Infra) Povrch vozovky |
| Chodec nebezpečí (Chodec) | (Jiné) Občanská vybavenost | (Řidič) Šířka | |
| (Chodec) Absence pěší návaznosti | (Jiné) Pěší doprava | Stav infrastruktury (Infra) | |

Atlas oblastí - pocitová mapa - oblast 22




Pořadí	Cítím se dobře	Chodec nebezpečí	Cyklo nebezpečí	Řidič nebezpečí	Jiné nebezpečí	Stav infrastruktury
22	4	62	40	42	5	40

Legenda:

- | | | | |
|----------------------------------|------------------------------|---------------------------------|-----------------------------|
| Cítím se dobře (Dobře) | (Chodec) Porušování pravidel | Řidič nebezpeční (Řidič) | Stav infrastruktury (Infra) |
| Cyklo nebezpečí (Cyklo) | (Chodec) Přechod pro chodce | (Řidič) Jiné | (Infra) Bezpečnost |
| (Cyklo) Bezpečnost | (Chodec) Rozhledové poměry | (Řidič) Kapacita | (Infra) Jiné |
| (Cyklo) Chybějící infra. | (Chodec) Šířka | (Řidič) Nepřehledná křivovatka | (Infra) Osvětlení |
| (Cyklo) Šířka | Jiný problém (Jiné) | (Řidič) Rozhledové poměry | (Infra) Povrch chodníku |
| Chodec nebezpečí (Chodec) | (Jiné) Dopravní opatření | (Řidič) Šířka | (Infra) Povrch vozovky |
| (Chodec) Absence pěší návaznosti | (Jiné) Občanská vybavenost | (Řidič) VDZ | (Infra) Povrchy |
| (Chodec) Jiné | | (Řidič) Zhoršený technický stav | |

Atlas oblastí - pocitová mapa - oblast 23

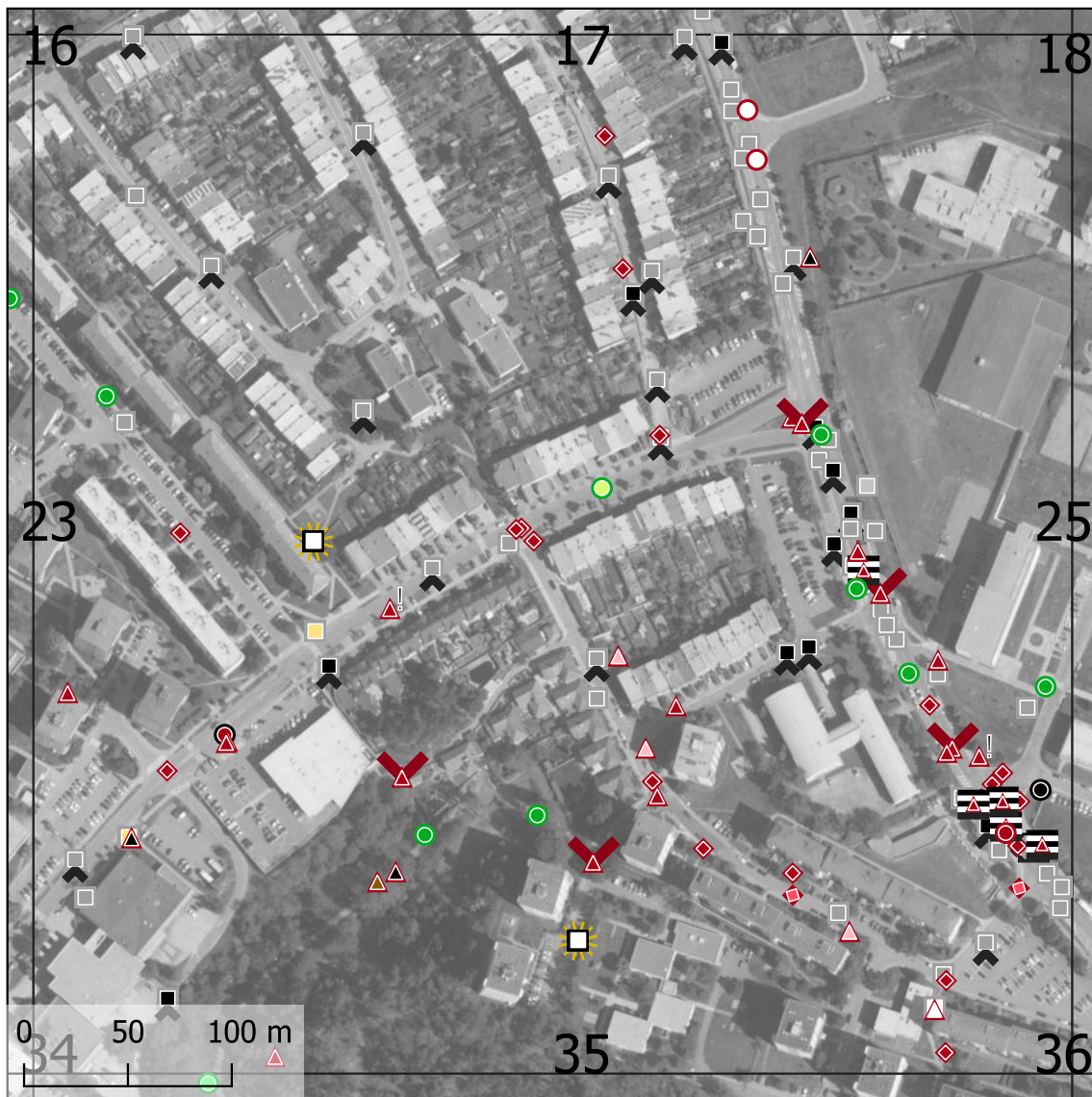


Pořadí	Cítím se dobře	Chodec nebezpečí	Cyklo nebezpečí	Řidič nebezpečí	Jiné nebezpečí	Stav infrastruktury
23	32	18	13	10	11	26

Legenda:

- | | | | |
|----------------------------------|------------------------------|----------------------------------|-------------------------|
| Cítím se dobře (Dobře) | (Chodec) Bezpečnost | (Jiné) MHD | (Infra) Mobilář |
| (Dobře) Dopravní opatření | (Chodec) Jiné | (Jiné) Osvětlení | (Infra) Most |
| (Dobře) Veřejný prostor | (Chodec) Porušování pravidel | (Jiné) Sociálně patologické jevy | (Infra) Osvětlení |
| (Dobře) Zeleň | (Chodec) Povrch | Řidič nebezpeční (Řidič) | (Infra) Povrch chodníku |
| Cyklo nebezpečí (Cyklo) | (Chodec) Přechod pro chodce | (Řidič) Jiné | (Infra) Povrch vozovky |
| (Cyklo) Chybějící infra. | (Chodec) Rozhledové poměry | (Řidič) Rozhledové poměry | (Infra) Povrchy |
| Chodec nebezpečí (Chodec) | (Chodec) SSZ | Stav infrastruktury (Infra) | |
| (Chodec) Absence pěší návaznosti | (Jiné) Jiné | (Infra) MHD | |

Atlas oblastí - pocitová mapa - oblast 24




Pořadí	Cítím se dobře	Chodec nebezpečí	Cyklo nebezpečí	Řidič nebezpečí	Jiné nebezpečí	Stav infrastruktury
24	8	30	3	21	9	69

Legenda:

- | | | | |
|----------------------------------|------------------------------------|---------------------------------|-----------------------------|
| Cítím se dobře (Dobře) | (Chodec) Jiné | (Jiné) Bezpečnost | (Infra) MHD |
| (Dobře) Veřejný prostor | (Chodec) Porušování pravidel | Řidič nebezpeční (Řidič) | (Infra) Mobiliář |
| Cyklo nebezpečí (Cyklo) | (Chodec) Povrch | (Řidič) Bezpečnost | (Infra) Občanská vybavenost |
| (Cyklo) Chybějící infra. | (Chodec) Přechod pro chodce | (Řidič) Nevhodné parkování | (Infra) Osvětlení |
| Chodec nebezpečí (Chodec) | (Chodec) Rozhledové poměry | (Řidič) Rozhledvové poměry | (Infra) Povrch chodníku |
| (Chodec) Absence pěší návaznosti | (Chodec) Sociálně patologické jevy | (Řidič) Šířka | (Infra) Povrch vozovky |
| (Chodec) Bezpečnost | Jiný problém (Jiné) | Stav infrastruktury (Infra) | (Infra) Přechod pro chodce |
| | | (Infra) Absence pěší návaznosti | |

Atlas oblastí - pocitová mapa - oblast 25




Pořadí	Cítím se dobře	Chodec nebezpečí	Cyklo nebezpečí	Řidič nebezpečí	Jiné nebezpečí	Stav infrastruktury
25	2	12	8	7	2	7

Legenda:

- Cítím se dobře (Dobře)
- ▲ Chodec nebezpečí (Chodec)
- (Jiné) Pěší doprava
- Stav infrastruktury (Infra)
- Cyklo nebezpečí (Cyklo)
- ▲ (Chodec) Absence pěší návaznosti
- ◆ Řidič nebezpeční (Řidič)
- ☀ (Infra) Osvětlení
- (Cyklo) Bezpečnost
- ▲ (Chodec) Přechod pro chodce
- ◆ (Řidič) Bezpečnost
- (Infra) Povrch chodníku
- (Cyklo) Chybějící infra.
- ▲ (Chodec) Rozhledové poměry
- ◆ (Řidič) Kapacita
- (Infra) Povrch vozovky

Atlas oblastí - pocitová mapa - oblast 26




Pořadí	Cítím se dobře	Chodec nebezpečí	Cyklo nebezpečí	Řidič nebezpečí	Jiné nebezpečí	Stav infrastruktury
26	1	0	1	0	0	2

Legenda:

● (Dobře) Pěší doprava
 ● Cyklo nebezpečí (Cyklo)
 ■ (Infra) Absence cyklistické infrastruktury
 ■ (Infra) Absence pěší návaznosti

Atlas oblastí - pocitová mapa - oblast 27



Pořadí	Cítím se dobře	Chodec nebezpečí	Cyklo nebezpečí	Řidič nebezpečí	Jiné nebezpečí	Stav infrastruktury
27	6	0	0	0	0	0

Legenda:

- Cítím se dobře (Dobře)
- (Dobře) Zeleň

Atlas oblastí - pocitová mapa - oblast 28




Pořadí	Cítím se dobře	Chodec nebezpečí	Cyklo nebezpečí	Řidič nebezpečí	Jiné nebezpečí	Stav infrastruktury
28	1	0	0	0	0	0

Legenda:

● Cítím se dobře (Dobře)

Atlas oblastí - pocitová mapa - oblast 29




Pořadí	Cítím se dobře	Chodec nebezpečí	Cyklo nebezpečí	Řidič nebezpečí	Jiné nebezpečí	Stav infrastruktury
29	0	1	0	1	0	0

Legenda:

▲ Chodec nebezpečí (Chodec) ◆ Řidič nebezpeční (Řidič)

Atlas oblastí - pocitová mapa - oblast 30

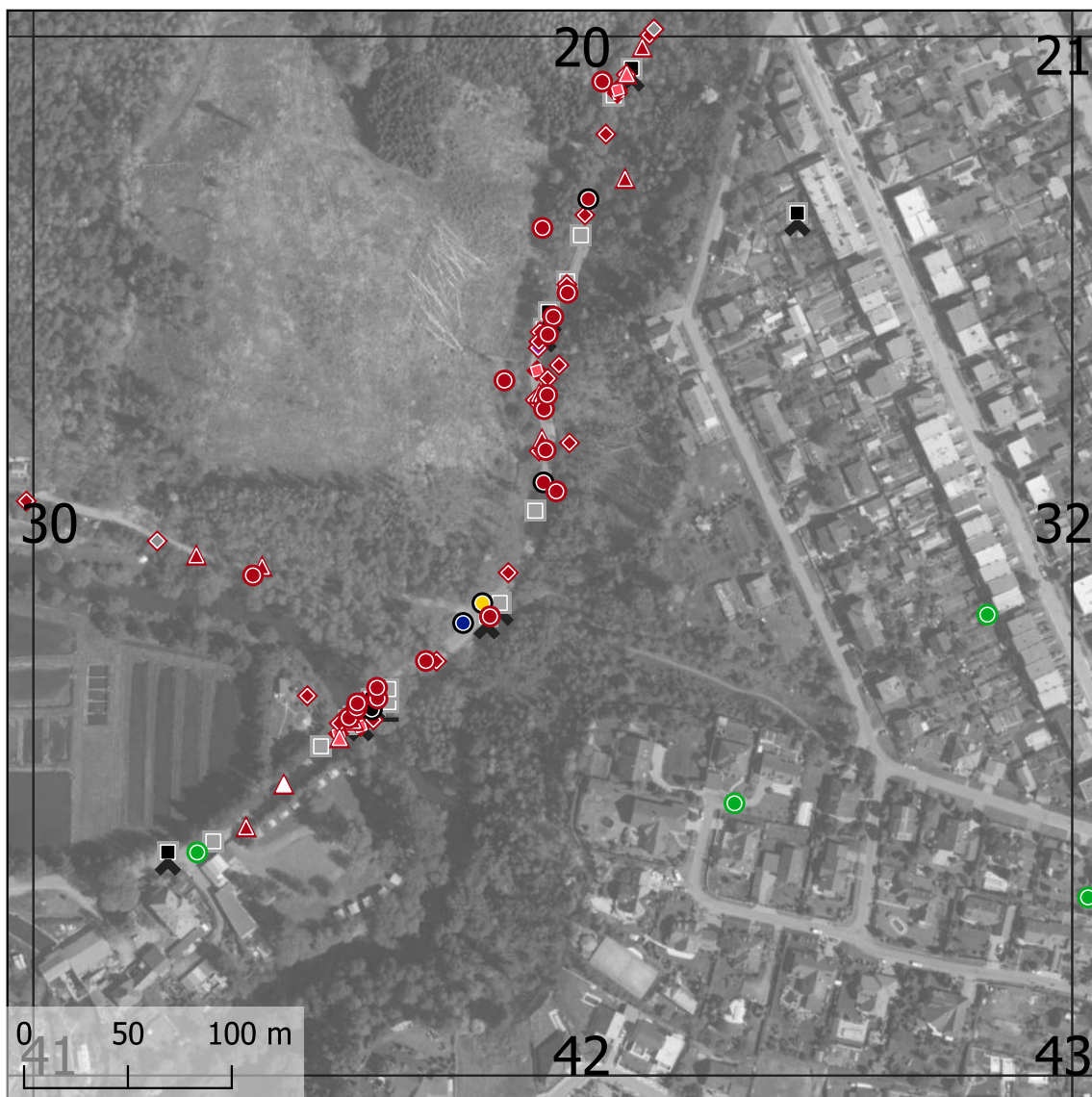


Pořadí	Cítím se dobře	Chodec nebezpečí	Cyklo nebezpečí	Řidič nebezpečí	Jiné nebezpečí	Stav infrastruktury
30	2	7	7	5	2	6

Legenda:

- Cítím se dobře (Dobře)
- Cyklo nebezpečí (Cyklo)
- (Cyklo) Bezpečnost
- ▲ Chodec nebezpečí (Chodec)
- ▲ (Chodec) Bezpečnost
- ▲ (Chodec) Jiné
- ▲ (Chodec) Přechod pro chodce
- Jiný problém (Jiné)
- (Jiné) Sociálně patologické jevy
- ◆ Řidič nebezpeční (Řidič)
- Stav infrastruktury (Infra)
- ☀ (Infra) Osvětlení
- (Infra) Povrch vozovky

Atlas oblastí - pocitová mapa - oblast 31




Pořadí	Cítím se dobře	Chodec nebezpečí	Cyklo nebezpečí	Řidič nebezpečí	Jiné nebezpečí	Stav infrastruktury
31	3	12	18	27	5	22

Legenda:

- | | | | |
|----------------------------------|---|---------------------------------|-----------------------------|
| Cítím se dobře (Dobře) | (Chodec) Šířka | Řidič nebezpeční (Řidič) | Stav infrastruktury (Infra) |
| Cyklo nebezpečí (Cyklo) | Jiný problém (Jiné) | (Řidič) Kapacita | (Infra) Most |
| (Cyklo) Bezpečnost | (Jiné) Absence cyklistické infrastruktury | (Řidič) Kongesce | (Infra) Povrch vozovky |
| Chodec nebezpečí (Chodec) | (Jiné) Bezpečnost | (Řidič) Šířka | |
| (Chodec) Absence pěší návaznosti | (Jiné) Dopravní omezení | (Řidič) Zhoršený technický stav | |

Atlas oblastí - pocitová mapa - oblast 32

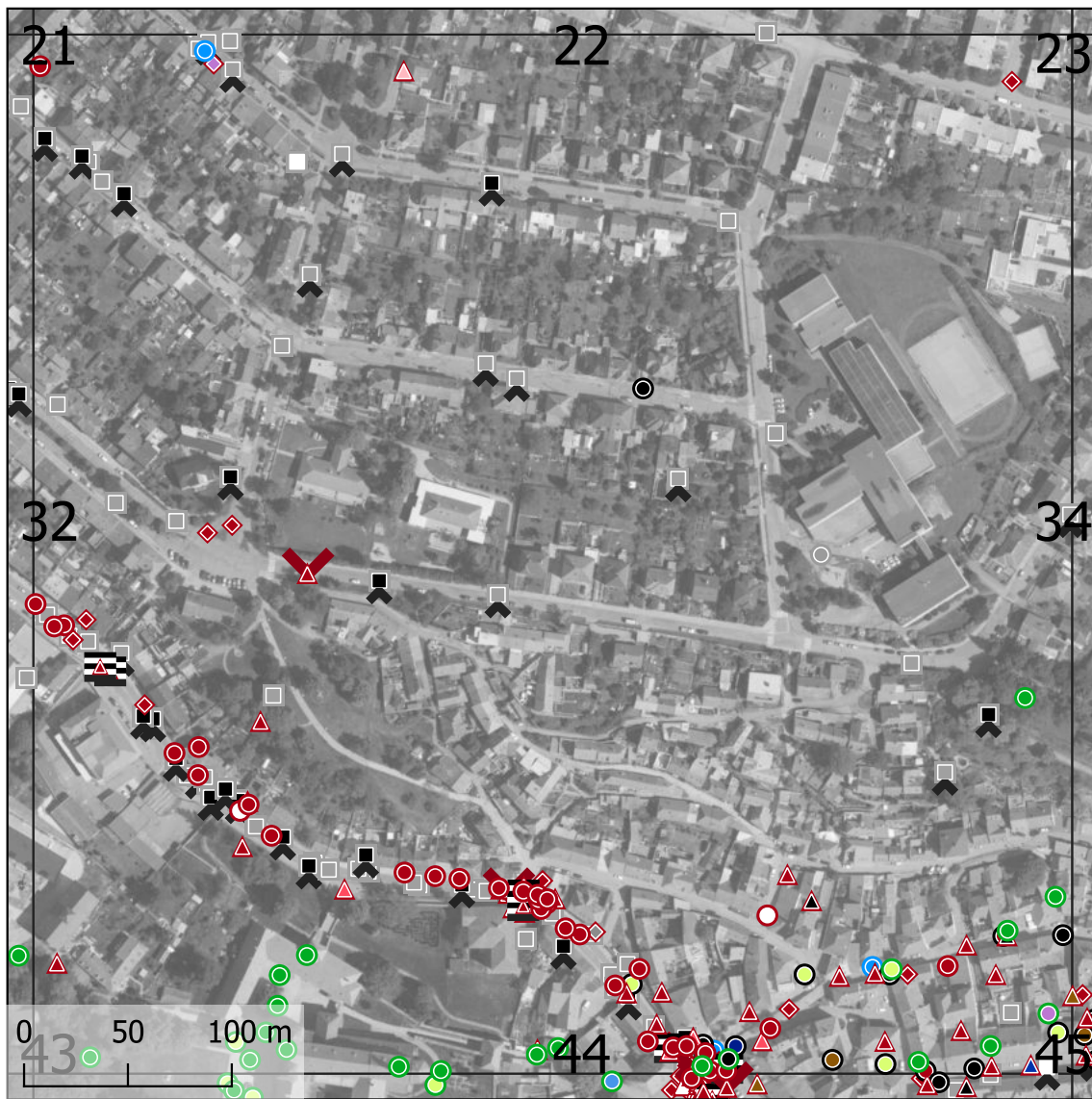


Pořadí	Cítím se dobře	Chodec nebezpečí	Cyklo nebezpečí	Řidič nebezpečí	Jiné nebezpečí	Stav infrastruktury
32	6	64	19	228	12	60

Legenda:

Cítím se dobře (Dobře)	(Chodec) Jiné	(Řidič) Dopravní opatření	(Řidič) Zhoršený technický stav
(Dobře) Dopravní opatření	(Chodec) Osvětlení	(Řidič) Jiné	Stav infrastruktury (Infra)
(Dobře) Pěší doprava	(Chodec) Přechod pro chodce	(Řidič) Kapacita	(Infra) Absence pěší návaznosti
Cyklo nebezpečí (Cyklo)	(Chodec) Rozhledové poměry	(Řidič) Konflikt	(Infra) Mobiliiář
(Cyklo) Bezpečnost	Jiný problém (Jiné)	(Řidič) Kongesce	(Infra) Osvětlení
(Cyklo) Chybějící infra.	(Jiné) Dopravní opatření	(Řidič) Nepřehledná křítovatka	(Infra) Povrch chodníku
Chodec nebezpečí (Chodec)	Řidič nebezpečí (Řidič)	(Řidič) Nevhodné parkování	(Infra) Povrch vozovky
(Chodec) Bezpečnost	(Řidič) Bezpečnost	(Řidič) Rozhledové poměry	(Infra) Řízení dopravy

Atlas oblastí - pocitová mapa - oblast 33




Pořadí	Cítím se dobře	Chodec nebezpečí	Cyklo nebezpečí	Řidič nebezpečí	Jiné nebezpečí	Stav infrastruktury
33	21	45	34	23	21	73

Legenda:

- | | | | |
|-----------------------------|-------------------------------|------------------------------------|-----------------------------------|
| ● Cítím se dobře (Dobře) | ▲ (Chodec) Jiné | ● (Jiné) Dopravní opatření | ◆ (Řidič) Nepřehledná křivatka |
| ● (Dobře) Dopravní opatření | ▲ (Chodec) Povrch | ● (Jiné) Jiné | ◆ (Řidič) Rozhledové poměry |
| ● (Dobře) Jiné | ≡ (Chodec) Přechod pro chodce | ● (Jiné) Občanská vybavenost | ◆ (Řidič) Zhoršený technický stav |
| ● (Dobře) Veřejný prostor | ▲ (Chodec) Rozhledové poměry | ● (Jiné) Sociálně patologické jevy | ■ Stav infrastruktury (Infra) |
| ● (Cyklo) nebezpečí (Cyklo) | ▲ (Chodec) Šířka | ● (Jiné) Veřejný prostor | □ (Infra) Absence pěší návaznosti |
| ● (Cyklo) Bezpečnost | ▲ (Chodec) Vysoká intenzita | ◆ Řidič nebezpeční (Řidič) | ■ (Infra) Povrch chodníku |
| ○ (Cyklo) Chybějící infra. | ● (Jiné) Bezpečnost | ◆ (Řidič) Dopravní opatření | ■ (Infra) Povrch vozovky |
| ▲ Chodec nebezpečí (Chodec) | ● (Jiné) Dopravní omezení | ◆ (Řidič) Jiné | ■ (Infra) Povrchy |
| ▲ (Chodec) Bezpečnost | | ◆ (Řidič) Konflikt | |

Atlas oblastí - pocitová mapa - oblast 34




Pořadí	Cítím se dobře	Chodec nebezpečí	Cyklo nebezpečí	Řidič nebezpečí	Jiné nebezpečí	Stav infrastruktury
34	57	44	11	4	17	37

Legenda:

- | | | | |
|---------------------------|----------------------------------|------------------------------------|---------------------------------|
| Cítím se dobře (Dobře) | (Cyklo) Šířka | (Chodec) Sociálně patologické jevy | Stav infrastruktury (Infra) |
| (Dobře) Dopravní opatření | Chodec nebezpečí (Chodec) | Jiný problém (Jiné) | (Infra) Absence pěší návaznosti |
| (Dobře) Mobiliář | (Chodec) Absence pěší návaznosti | (Jiné) Osvětlení | (Infra) Jiné |
| (Dobře) Veřejný prostor | (Chodec) Bezpečnost | (Jiné) Sociálně patologické jevy | (Infra) Občanská vybavenost |
| (Dobře) Zeleň | (Chodec) Jiné | (Jiné) Veřejný prostor | (Infra) Osvětlení |
| Cyklo nebezpečí (Cyklo) | (Chodec) Osvětlení | Řidič nebezpeční (Řidič) | (Infra) Povrch chodníku |
| (Cyklo) Chybějící infra. | (Chodec) Povrch | (Řidič) Jiné | (Infra) Povrch vozovky |
| (Cyklo) Povrch | (Chodec) Přechod pro chodce | (Řidič) Zhoršený technický stav | |

Atlas oblastí - pocitová mapa - oblast 35

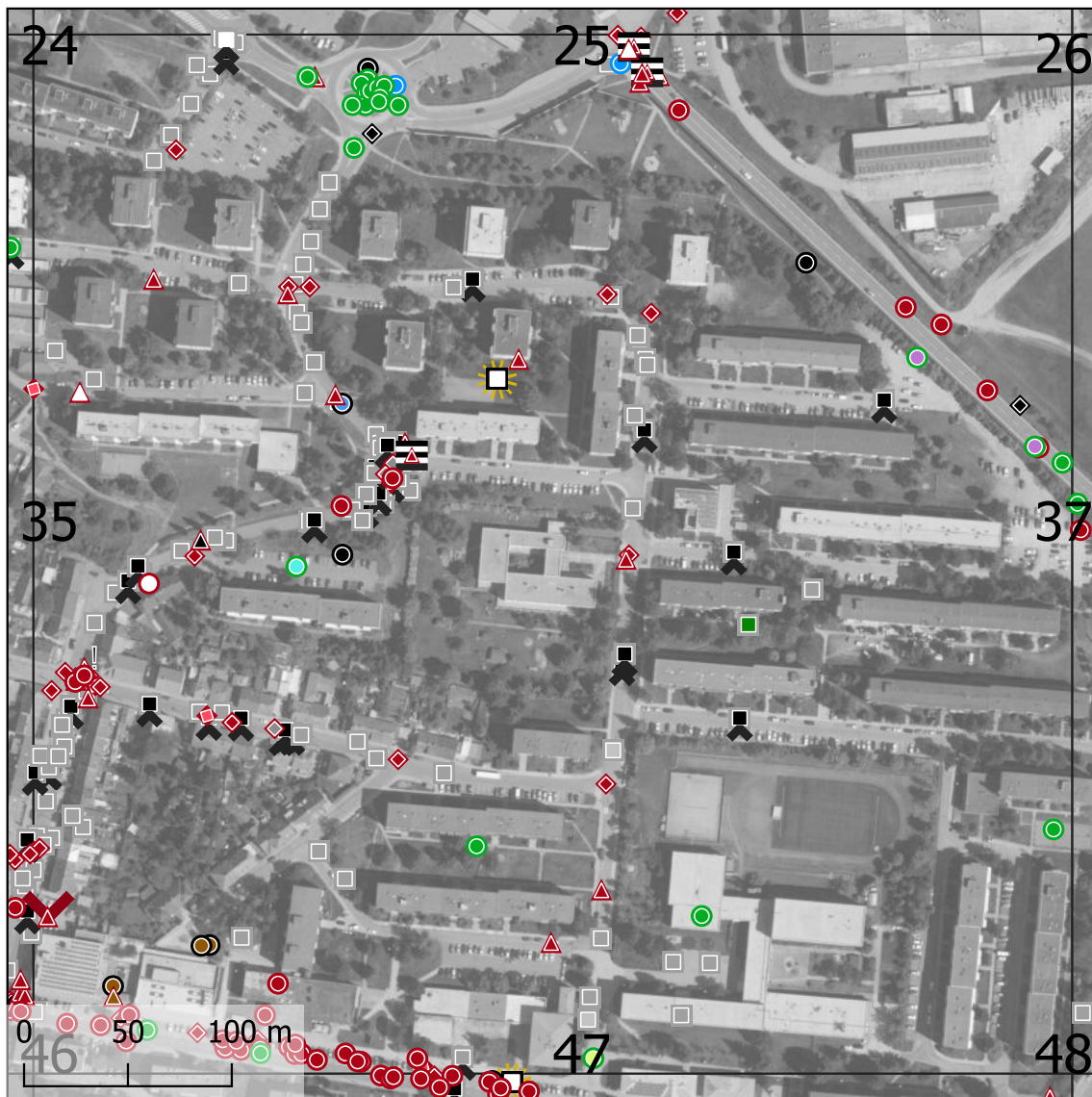


Pořadí	Cítím se dobře	Chodec nebezpečí	Cyklo nebezpečí	Řidič nebezpečí	Jiné nebezpečí	Stav infrastruktury
35	21	73	21	82	21	88

Legenda:

Cítím se dobře (Dobře)	(Chodec) Porušování pravidel	(Jiné) Veřejný prostor	(Řidič) Zhoršený technický stav
(Dobře) Dopravní opatření	(Chodec) Povrch	Řidič nebezpeční (Řidič)	Stav infrastruktury (Infra)
(Dobře) Sportoviště/hřiště	(Chodec) Přechod pro chodce	(Řidič) Bezpečnost	(Infra) Absence pěší návaznosti
(Dobře) Zeleň	(Chodec) Rozhledové poměry	(Řidič) Dopravní opatření	(Infra) Jiné
Cyklo nebezpečí (Cyklo)	(Chodec) Sociálně patologické jevy	(Řidič) Jiné	(Infra) MHD
(Cyklo) Bezpečnost	Jiný problém (Jiné)	(Řidič) Kapacita	(Infra) Mobiliář
(Cyklo) Šířka	(Jiné) Bezpečnost	(Řidič) Kongesce	(Infra) Občanská vybavenost
Chodec nebezpečí (Chodec)	(Jiné) Dopravní opatření	(Řidič) Nepřehledná křivotatka	(Infra) Osvětlení
(Chodec) Absence pěší návaznosti	(Jiné) Občanská vybavenost	(Řidič) Rozhledové poměry	(Infra) Povrch chodníku
(Chodec) Bezpečnost	(Jiné) Osvětlení	(Řidič) SDZ	(Infra) Povrch vozovky
(Chodec) Jiné	(Jiné) Sociálně patologické jevy	(Řidič) Šířka	(Infra) Povrchy

Atlas oblastí - pocitová mapa - oblast 36




Pořadí	Cítím se dobře	Chodec nebezpečí	Cyklo nebezpečí	Řidič nebezpečí	Jiné nebezpečí	Stav infrastruktury
36	24	23	30	35	25	130

Legenda:

- | | | | |
|----------------------------------|------------------------------------|----------------------------------|---------------------------------|
| Cítím se dobře (Dobře) | (Chodec) Bezpečnost | (Jiné) Sociálně patologické jevy | (Řidič) Zhoršený technický stav |
| (Dobře) doprava v klidu | (Chodec) Jiné | Řidič nebezpeční (Řidič) | Stav infrastruktury (Infra) |
| (Dobře) Dopravní opatření | (Chodec) Porušování pravidel | (Řidič) Bezpečnost | (Infra) Občanská vybavenost |
| (Dobře) Veřejný prostor | (Chodec) Přechod pro chodce | (Řidič) Jiné | (Infra) Osvětlení |
| Cyklo nebezpečí (Cyklo) | (Chodec) Rozhledové poměry | (Řidič) Kapacita | (Infra) Povrch chodníku |
| (Cyklo) Bezpečnost | (Chodec) Sociálně patologické jevy | (Řidič) Kongesce | (Infra) Povrch vozovky |
| (Cyklo) Chybějící infra. | Jiný problém (Jiné) | (Řidič) Nepřehledná křitovatka | (Infra) Povrchy |
| Chodec nebezpečí (Chodec) | (Jiné) Dopravní opatření | (Řidič) Nevhodné parkování | (Infra) Šířka |
| (Chodec) Absence pěší návaznosti | (Jiné) Pěší doprava | (Řidič) Rozhledové poměry | (Infra) Zeleň |
| | | (Řidič) Šířka | |

Atlas oblastí - pocitová mapa - oblast 37




Pořadí	Cítím se dobře	Chodec nebezpečí	Cyklo nebezpečí	Řidič nebezpečí	Jiné nebezpečí	Stav infrastruktury
37	16	31	8	50	5	13

Legenda:

Cítím se dobře (Dobře)	(Chodec) Bezpečnost	(Řidič) Dopravní opatření	(Řidič) Rozhledvové poměry
(Dobře) Dopravní opatření	(Chodec) Jiné	(Řidič) Jiné	(Řidič) Šířka
Cyklo nebezpečí (Cyklo)	(Chodec) Přechod pro chodce	(Řidič) Kapacita	Stav infrastruktury (Infra)
(Cyklo) Chybějící infra.	(Jiné) Dopravní opatření	(Řidič) Konflikt	(Infra) Jiné
Chodec nebezpečí (Chodec)	(Jiné) Jiné	(Řidič) Kongesce	(Infra) Mobiliář
(Chodec) Absence pěší návaznosti	Řidič nebezpeční (Řidič)	(Řidič) Nepřehledná křivatka	(Infra) Osvětlení

Atlas oblastí - pocitová mapa - oblast 38




Pořadí	Cítím se dobře	Chodec nebezpečí	Cyklo nebezpečí	Řidič nebezpečí	Jiné nebezpečí	Stav infrastruktury
38	1	0	0	0	1	0

Legenda:

● Cítím se dobře (Dobře) ● (Jiné) Veřejný prostor

Atlas oblastí - pocitová mapa - oblast 39




Pořadí	Cítím se dobře	Chodec nebezpečí	Cyklo nebezpečí	Řidič nebezpečí	Jiné nebezpečí	Stav infrastruktury
39	0	0	2	0	0	0

Legenda:

● Cyklo nebezpečí (Cyklo)

Atlas oblastí - pocitová mapa - oblast 40

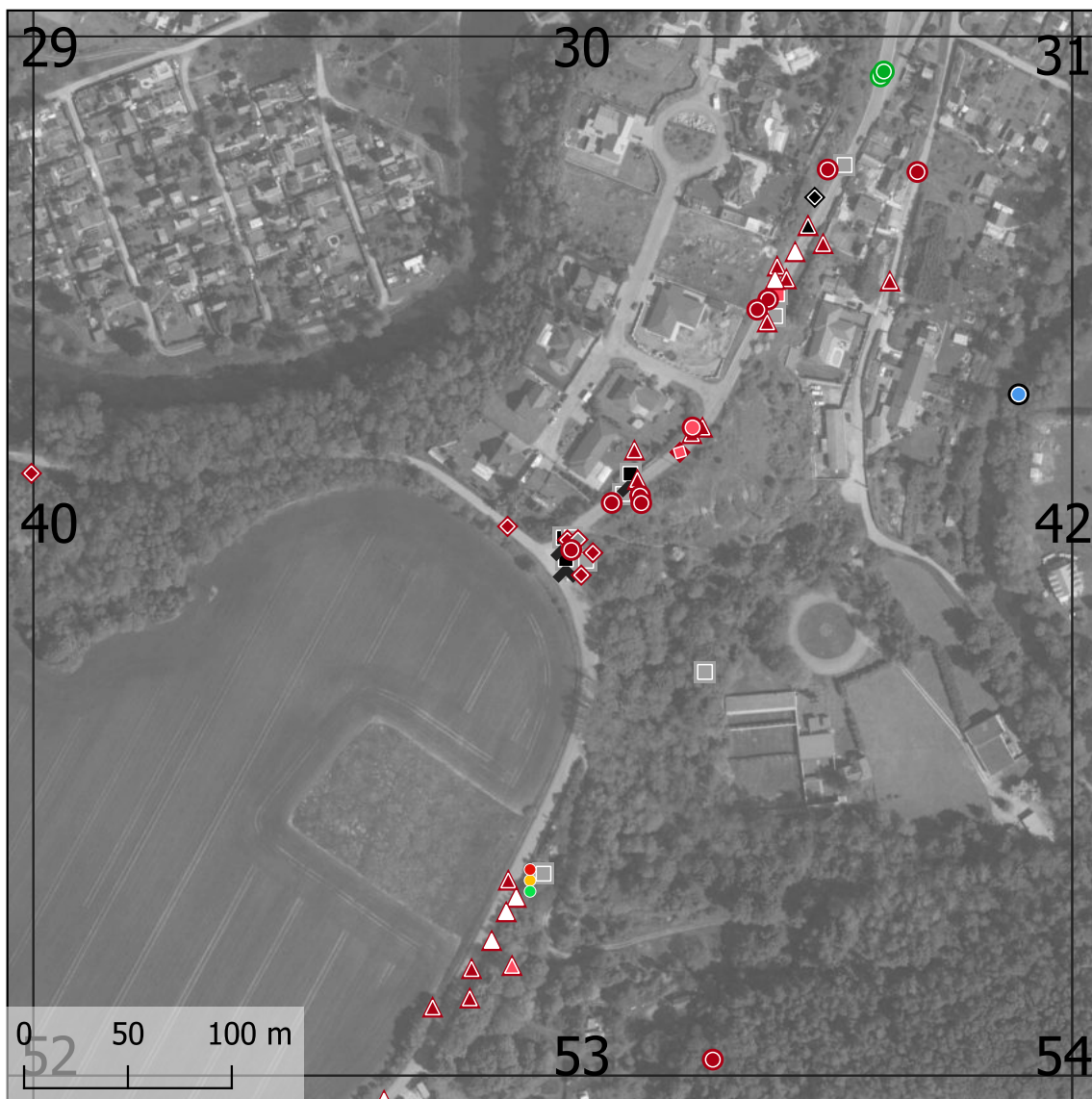


Pořadí	Cítím se dobře	Chodec nebezpečí	Cyklo nebezpečí	Řidič nebezpečí	Jiné nebezpečí	Stav infrastruktury
40	0	0	0	1	0	1

Legenda:

◆ Řidič nebezpeční (Řidič)
 ☀ (Infra) Osvětlení

Atlas oblastí - pocitová mapa - oblast 41




Pořadí	Cítím se dobře	Chodec nebezpečí	Cyklo nebezpečí	Řidič nebezpečí	Jiné nebezpečí	Stav infrastruktury
41	2	21	10	7	1	11

Legenda:

- Cítím se dobře (Dobře)
- Cyklo nebezpečí (Cyklo)
- (Cyklo) Šířka
- ▲ Chodec nebezpečí (Chodec)
- △ (Chodec) Absence pěší návaznosti
- ▲ (Chodec) Jiné
- ▲ (Chodec) SSZ
- ▲ (Chodec) Šířka
- (Jiné) Pěší doprava
- ◆ Řidič nebezpeční (Řidič)
- ◆ (Řidič) Jiné
- ◆ (Řidič) Rozhledvové poměry
- ◆ (Řidič) Šířka
- ◆ (Řidič) Zhoršený technický stav
- Stav infrastruktury (Infra)
- (Infra) Povrch vozovky
- (Infra) Šířka

Atlas oblastí - pocitová mapa - oblast 42

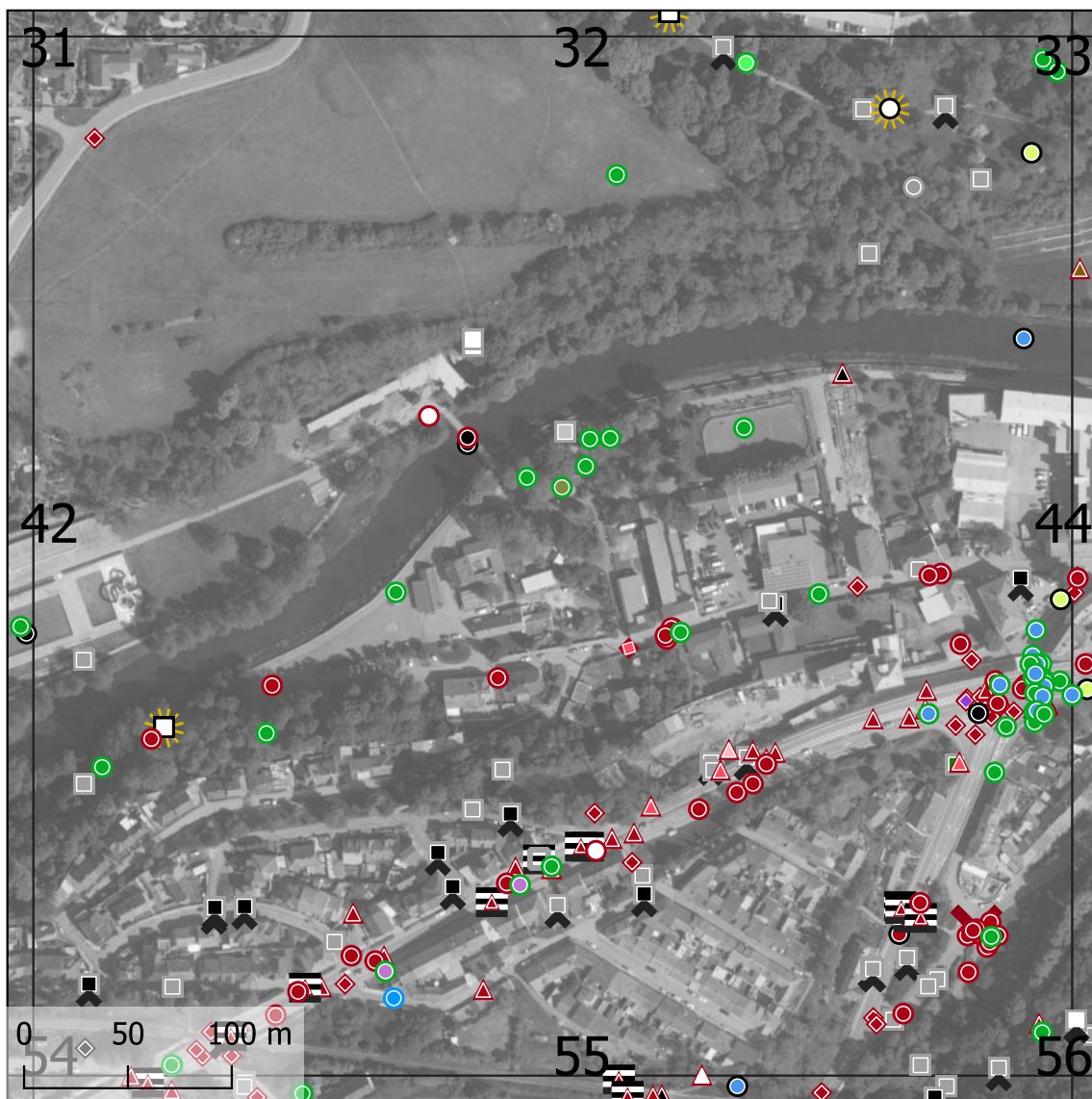


Pořadí	Cítím se dobře	Chodec nebezpečí	Cyklo nebezpečí	Řidič nebezpečí	Jiné nebezpečí	Stav infrastruktury
42	8	2	2	0	6	6

Legenda:

- Cítím se dobře (Dobře)
- (Cyklo) Bezpečnost
- (Chodec) Absence pěší návaznosti
- Stav infrastruktury (Infra)
- (Dobře) Cyklista
- (Cyklo) Chybějící infra.
- Jiný problém (Jiné)
- (Infra) MHD
- (Dobře) Zeleň
- Chodec nebezpečí (Chodec)
- (Jiné) Pěší doprava
- (Infra) Občanská vybavenost

Atlas oblastí - pocitová mapa - oblast 43




Pořadí	Cítím se dobře	Chodec nebezpečí	Cyklo nebezpečí	Řidič nebezpečí	Jiné nebezpečí	Stav infrastruktury
43	46	40	39	28	10	45

Legenda:

Cítím se dobře (Dobře)	(Chodec) Absence pěší návaznosti	(Jiné) Jiné	(Řidič) Šířka
(Dobře) Dopravní opatření	(Chodec) Bezpečnost	(Jiné) Občanská vybavenost	Stav infrastruktury (Infra)
(Dobře) Pěší doprava	(Chodec) Jiné	(Jiné) Osvětlení	(Infra) Absence pěší návaznosti
(Dobře) Sportoviště/hřiště	(Chodec) Povrch	(Jiné) Pěší doprava	(Infra) Mobiliář
(Dobře) Zeleň	(Chodec) Přechod pro chodce	(Jiné) Veřejný prostor	(Infra) Občanská vybavenost
(Cyklo) nebezpečí (Cyklo)	(Chodec) Rozhledové poměry	(Řidič) nebezpeční (Řidič)	(Infra) Osvětlení
(Cyklo) Bezpečnost	(Chodec) Šířka	(Řidič) Jiné	(Infra) Povrch chodníku
(Cyklo) Chybějící infra.	(Jiné) problém (Jiné)	(Řidič) Kapacita	(Infra) Povrch vozovky
(Cyklo) Jiné	(Jiné) Bezpečnost	(Řidič) Konflikt	(Infra) Přechod pro chodce
Chodec nebezpečí (Chodec)	(Jiné) Dopravní opatření	(Řidič) Rozhledové poměry	(Infra) Zeleň

Atlas oblastí - pocitová mapa - oblast 44

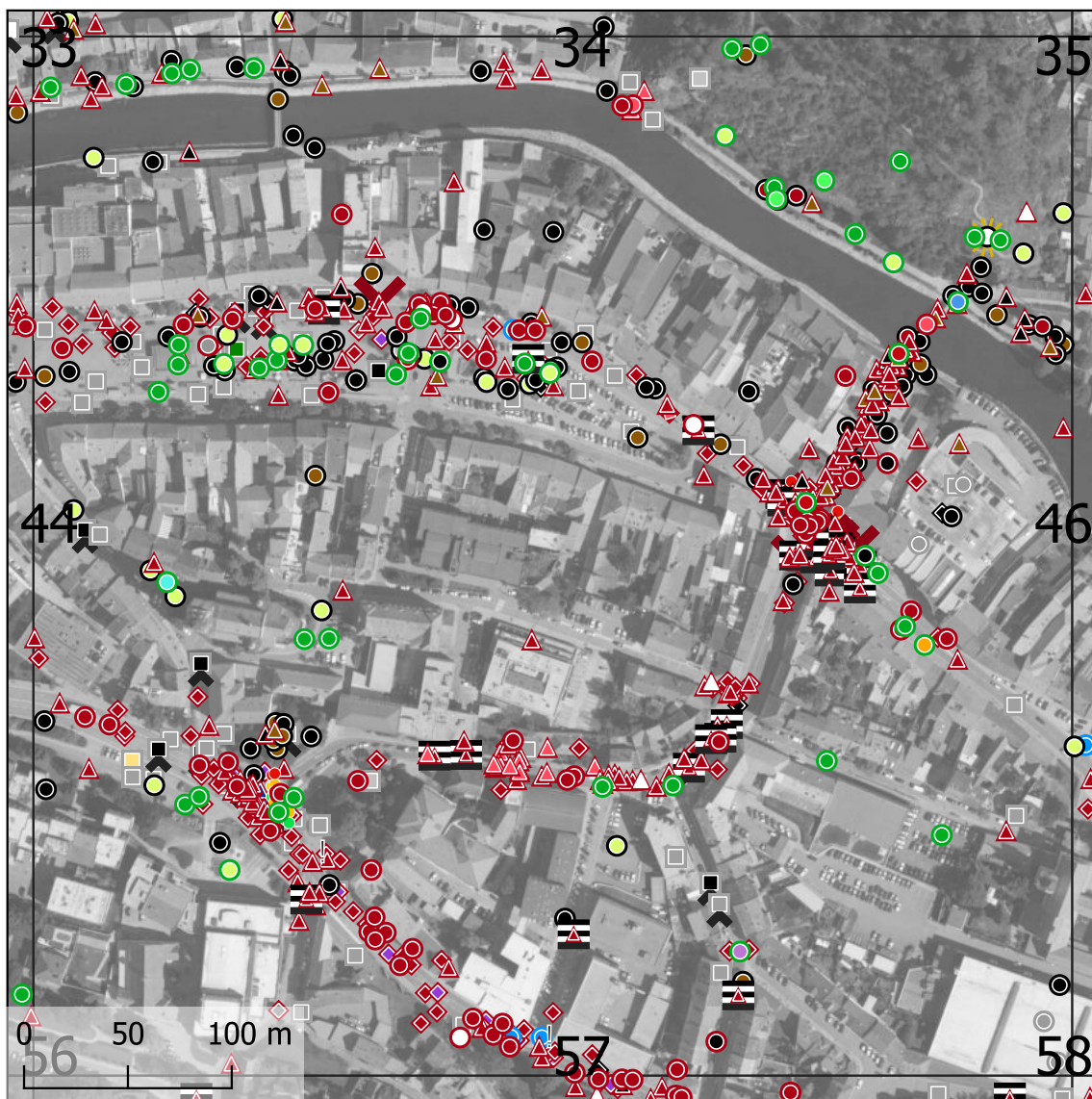


Pořadí	Cítím se dobře	Chodec nebezpečí	Cyklo nebezpečí	Řidič nebezpečí	Jiné nebezpečí	Stav infrastruktury
44	72	136	69	118	76	41

Legenda:

- | | | | |
|----------------------------------|---|----------------------------------|-----------------------------------|
| Cítím se dobře (Dobře) | (Chodec) Jiné | (Jiné) Mobiliář | (Řidič) Rozhledové poměry |
| (Dobře) doprava v klidu | (Chodec) Porušování pravidel | (Jiné) Občanská vybavenost | (Řidič) Šířka |
| (Dobře) Dopravní opatření | (Chodec) Přechod pro chodce | (Jiné) Pěší doprava | Stav infrastruktury (Infra) |
| (Dobře) Jiné | (Chodec) Rozhledové poměry | (Jiné) Sociálně patologické jevy | (Infra) Mobiliář |
| (Dobře) Pěší doprava | (Chodec) Sociálně patologické jevy | (Jiné) Veřejný prostor | (Infra) Občanská vybavenost |
| (Dobře) Revitalizace dopr. stav. | (Chodec) SSZ | (Jiné) VHD | (Infra) Osvětlení |
| (Dobře) Veřejný prostor | (Chodec) Šířka | Řidič nebezpeční (Řidič) | (Infra) Pevná překážka |
| (Dobře) Zeleň | (Chodec) Vysoká intenzita | (Řidič) Bezpečnost | (Infra) Povrch chodníku |
| Cyklo nebezpečí (Cyklo) | Jiný problém (Jiné) | (Řidič) Dopravní opatření | (Infra) Povrch vozovky |
| (Cyklo) Bezpečnost | (Jiné) Absence cyklistické infrastruktury | (Řidič) Jiné | (Infra) Povrchy |
| (Cyklo) Chybějící infra. | (Jiné) Doprava | (Řidič) Kapacita | (Infra) Řízení dopravy |
| Chodec nebezpečí (Chodec) | (Jiné) Dopravní opatření | (Řidič) Konflikt | (Infra) Sociálně patologické jevy |
| (Chodec) Absence pěší návaznosti | (Jiné) Jiné | (Řidič) Kongesce | (Infra) Šířka |
| (Chodec) Bezpečnost | (Jiné) Kongesce | (Řidič) Nepřehledná křivotavka | |

Atlas oblastí - pocitová mapa - oblast 45




Pořadí	Cítím se dobře	Chodec nebezpečí	Cyklo nebezpečí	Řidič nebezpečí	Jiné nebezpečí	Stav infrastruktury
45	50	282	65	181	148	81

Legenda:

- | | | | |
|----------------------------------|------------------------------------|----------------------------------|---------------------------------|
| Cítím se dobře (Dobře) | (Cyklo) Šířka | (Jiné) Dopravní opatření | (Řidič) Kongesce |
| (Dobře) Bezpečnost | Chodec nebezpečí (Chodec) | (Jiné) Jiné | (Řidič) Nepřehledná křivotavka |
| (Dobře) doprava v klidu | (Chodec) Absence pěší návaznosti | (Jiné) Mobiliář | (Řidič) Rozhledvové poměry |
| (Dobře) Dopravní opatření | (Chodec) Bezpečnost | (Jiné) Občanská vybavenost | (Řidič) Šířka |
| (Dobře) Jiné | (Chodec) Jiné | (Jiné) Osvětlení | (Řidič) Zhoršený technický stav |
| (Dobře) Pěší doprava | (Chodec) Porušování pravidel | (Jiné) Pěší doprava | Stav infrastruktury (Infra) |
| (Dobře) Revitalizace dopr. stav. | (Chodec) Přechod pro chodce | (Jiné) Sociálně patologické jevy | (Infra) Jiné |
| (Dobře) Veřejný prostor | (Chodec) Rozhledové poměry | (Jiné) Veřejný prostor | (Infra) MHD |
| (Dobře) Zeleň | (Chodec) Sociálně patologické jevy | Řidič nebezpeční (Řidič) | (Infra) Mobiliář |
| Cyklo nebezpečí (Cyklo) | (Chodec) SSZ | (Řidič) Bezpečnost | (Infra) Občanská vybavenost |
| (Cyklo) Bezpečnost | (Chodec) Šířka | (Řidič) Dopravní opatření | (Infra) Povrch chodníku |
| (Cyklo) Chybějící infra. | (Chodec) Vysoká intenzita | (Řidič) Jiné | (Infra) Povrch vozovky |
| (Cyklo) Jiné | Jiný problém (Jiné) | (Řidič) Kapacita | (Infra) Zeleň |
| (Cyklo) Mobiliář | (Jiné) Bezpečnost | (Řidič) Konflikt | |

Atlas oblastí - pocitová mapa - oblast 46




Pořadí	Cítím se dobře	Chodec nebezpečí	Cyklo nebezpečí	Řidič nebezpečí	Jiné nebezpečí	Stav infrastruktury
46	35	114	34	31	14	31

Legenda:

- | | | | |
|----------------------------------|------------------------------------|----------------------------------|-----------------------------------|
| Cítím se dobře (Dobře) | (Chodec) Jiné | (Jiné) Bezpečnost | Stav infrastruktury (Infra) |
| (Dobře) Dopravní opatření | (Chodec) Osvětlení | (Jiné) Dopravní opatření | (Infra) Jiné |
| (Dobře) Veřejný prostor | (Chodec) Porušování pravidel | (Jiné) Občanská vybavenost | (Infra) Mobiliář |
| Cyklo nebezpečí (Cyklo) | (Chodec) Povrch | (Jiné) Sociálně patologické jevy | (Infra) Občanská vybavenost |
| (Cyklo) Bezpečnost | (Chodec) Přechod pro chodce | (Jiné) Veřejný prostor | (Infra) Osvětlení |
| (Cyklo) Chybějící infra. | (Chodec) Rozhledové poměry | (Jiné) Zeleň | (Infra) Povrch chodníku |
| (Cyklo) Šířka | (Chodec) Sociálně patologické jevy | Řidič nebezpeční (Řidič) | (Infra) Povrch vozovky |
| Chodec nebezpečí (Chodec) | (Chodec) Šířka | (Řidič) Jiné | (Infra) Povrchy |
| (Chodec) Absence pěší návaznosti | Jiný problém (Jiné) | (Řidič) Konflikt | (Infra) Sociálně patologické jevy |
| (Chodec) Bezpečnost | | (Řidič) Rozhledové poměry | |

Atlas oblastí - pocitová mapa - oblast 47

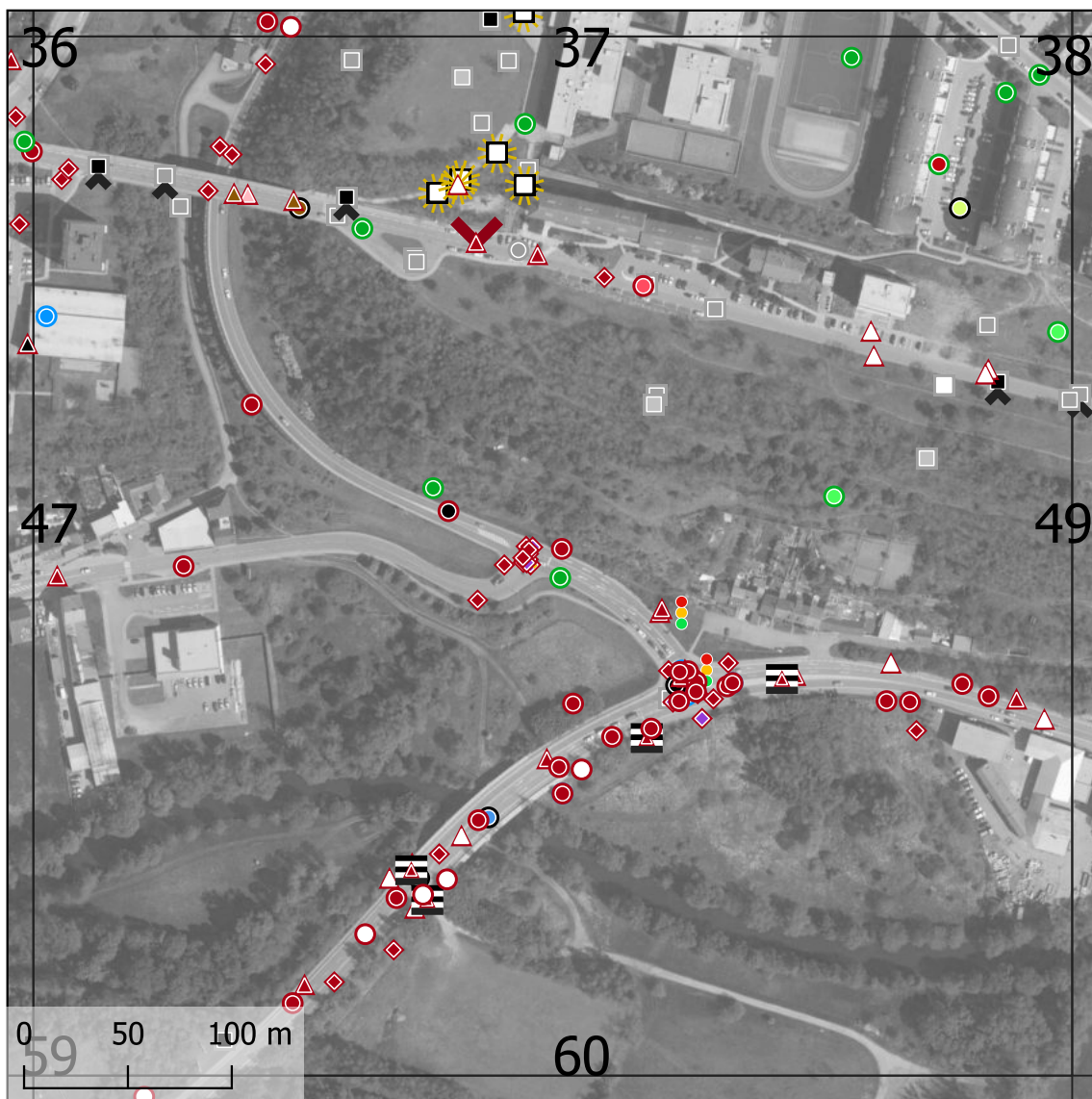


Pořadí	Cítím se dobře	Chodec nebezpečí	Cyklo nebezpečí	Řidič nebezpečí	Jiné nebezpečí	Stav infrastruktury
47	33	28	40	34	13	20

Legenda:

Cítím se dobře (Dobře)	Chodec nebezpečí (Chodec)	(Jiné) Pěší doprava	(Řidič) Rozhledové poměry
(Dobře) doprava v klidu	(Chodec) Absence pěší návaznosti	(Jiné) Veřejný prostor	(Řidič) Šířka
(Dobře) Dopravní opatření	(Chodec) Bezpečnost	(Jiné) Zeleň	Stav infrastruktury (Infra)
(Dobře) Pěší doprava	(Chodec) Jiné	Řidič nebezpeční (Řidič)	(Infra) Bezpečnost
(Dobře) Zeleň	(Chodec) Povrch	(Řidič) Bezpečnost	(Infra) MHD
Cyklo nebezpečí (Cyklo)	(Chodec) Přechod pro chodce	(Řidič) Dopravní opatření	(Infra) Mobiliář
(Cyklo) Bezpečnost	(Chodec) Rozhledové poměry	(Řidič) Jiné	(Infra) Osvětlení
(Cyklo) Chybějící infra.	Jiný problém (Jiné)	(Řidič) Konflikt	(Infra) Povrch chodníku
(Cyklo) Šířka	(Jiné) Bezpečnost	(Řidič) Nepřehledná křítovatka	(Infra) Povrch vozovky
		(Řidič) Nevhodné parkování	

Atlas oblastí - pocitová mapa - oblast 48




Pořadí	Cítím se dobře	Chodec nebezpečí	Cyklo nebezpečí	Řidič nebezpečí	Jiné nebezpečí	Stav infrastruktury
48	10	30	28	32	13	28

Legenda:

- | | | | |
|----------------------------------|------------------------------------|----------------------------------|---------------------------------|
| Cítím se dobře (Dobře) | (Chodec) Bezpečnost | (Jiné) Občanská vybavenost | (Řidič) VDZ |
| (Dobře) Bezpečnost | (Chodec) Osvětlení | (Jiné) Pěší doprava | Stav infrastruktury (Infra) |
| (Dobře) Zeleň | (Chodec) Povrch | (Jiné) Sociálně patologické jevy | (Infra) Absence pěší návaznosti |
| Cyklo nebezpečí (Cyklo) | (Chodec) Přechod pro chodce | (Jiné) Veřejný prostor | (Infra) Jiné |
| (Cyklo) Bezpečnost | (Chodec) Rozhledové poměry | Řidič nebezpeční (Řidič) | (Infra) Mobiliář |
| (Cyklo) Chybějící infra. | (Chodec) Sociálně patologické jevy | (Řidič) Kapacita | (Infra) Občanská vybavenost |
| (Cyklo) Jiné | (Chodec) SSZ | (Řidič) Konflikt | (Infra) Osvětlení |
| (Cyklo) Šířka | Jiný problém (Jiné) | (Řidič) Kongesce | (Infra) Povrch chodníku |
| Chodec nebezpečí (Chodec) | (Jiné) Dopravní opatření | (Řidič) Nepřehledná křivotatka | (Infra) Povrch vozovky |
| (Chodec) Absence pěší návaznosti | | (Řidič) Rozhledové poměry | |

Atlas oblastí - pocitová mapa - oblast 49



Pořadí	Cítím se dobře	Chodec nebezpečí	Cyklo nebezpečí	Řidič nebezpečí	Jiné nebezpečí	Stav infrastruktury
49	1	17	25	3	3	10

Legenda:

- Cítím se dobře (Dobře)
- Cyklo nebezpečí (Cyklo)
- (Cyklo) Bezpečnost
- (Cyklo) Chybějící infra.
- (Cyklo) Šířka
- ▲ Chodec nebezpečí (Chodec)
- ▲ (Chodec) Absence pěší návaznosti
- ▲ (Chodec) Jiné
- ▲ (Chodec) Šířka
- (Jiné) Dopravní opatření
- (Jiné) Občanská vybavenost
- (Jiné) VHD
- ◆ Řidič nebezpeční (Řidič)
- ◆ (Řidič) Jiné
- Stav infrastruktury (Infra)
- (Infra) MHD
- (Infra) Povrch chodníku
- (Infra) Povrch vozovky

Atlas oblastí - pocitová mapa - oblast 50




Pořadí	Cítím se dobře	Chodec nebezpečí	Cyklo nebezpečí	Řidič nebezpečí	Jiné nebezpečí	Stav infrastruktury
50	0	0	2	2	0	0

Legenda:

- Cyklo nebezpečí (Cyklo)
- (Cyklo) Bezpečnost
- ◆ Řidič nebezpeční (Řidič)
- ◆ (Řidič) Rozhledové poměry

Atlas oblastí - pocitová mapa - oblast 51




Pořadí	Cítím se dobře	Chodec nebezpečí	Cyklo nebezpečí	Řidič nebezpečí	Jiné nebezpečí	Stav infrastruktury
51	2	1	0	0	2	1

Legenda:

- Cítím se dobře (Dobře)
- (Dobře) Veřejný prostor
- (Jiné) Mobiliiář
- (Infra) Občanská vybavenost
- ▲ Chodec nebezpečí (Chodec)

Atlas oblastí - pocitová mapa - oblast 52




Pořadí	Cítím se dobře	Chodec nebezpečí	Cyklo nebezpečí	Řidič nebezpečí	Jiné nebezpečí	Stav infrastruktury
52	17	7	2	5	1	11

Legenda:

- Cítím se dobře (Dobře)
- Cyklo nebezpečí (Cyklo)
- (Jiné) Sociálně patologické jevy
- Stav infrastruktury (Infra)
- (Dobře) Sportoviště/hřiště
- ▲ Chodec nebezpečí (Chodec)
- (Jiné) Povrch vozovky
- (Dobře) Veřejný prostor
- ▲ (Chodec) Absence pěší návaznosti
- ◆ Řidič nebezpečí (Řidič)
- ◆ (Řidič) Směrové vedení
- (Infra) Zeleň

Atlas oblastí - pocitová mapa - oblast 53




Pořadí	Cítím se dobře	Chodec nebezpečí	Cyklo nebezpečí	Řidič nebezpečí	Jiné nebezpečí	Stav infrastruktury
53	7	33	16	25	4	29

Legenda:

- | | | | |
|----------------------------------|------------------------------------|---------------------------|---------------------------------|
| Cítím se dobře (Dobře) | (Chodec) Jiné | (Jiné) Osvětlení | (Řidič) SDZ |
| (Dobře) Jiné | (Chodec) Osvětlení | Řidič nebezpeční (Řidič) | Stav infrastruktury (Infra) |
| (Dobře) Veřejný prostor | (Chodec) Přechod pro chodce | (Řidič) Dopravní opatření | (Infra) Absence pěší návaznosti |
| Cyklo nebezpečí (Cyklo) | (Chodec) Rozhledové poměry | (Řidič) Jiné | (Infra) Jiné |
| (Cyklo) Bezpečnost | (Chodec) Sociálně patologické jevy | (Řidič) Kapacita | (Infra) Osvětlení |
| Chodec nebezpečí (Chodec) | Jiný problém (Jiné) | (Řidič) Konflikt | (Infra) Povrch chodníku |
| (Chodec) Absence pěší návaznosti | (Jiné) Dopravní opatření | (Řidič) Rozhledové poměry | (Infra) Povrch vozovky |

Atlas oblastí - pocitová mapa - oblast 54




Pořadí	Cítím se dobře	Chodec nebezpečí	Cyklo nebezpečí	Řidič nebezpečí	Jiné nebezpečí	Stav infrastruktury
54	10	19	11	10	9	68

Legenda:

Cítím se dobře (Dobře)	(Chodec) Absence pěší návaznosti	(Jiné) Občanská vybavenost	(Infra) Mobiliiář
(Dobře) Dopravní opatření	(Chodec) Bezpečnost	Řidič nebezpeční (Řidič)	(Infra) Povrch chodníku
(Dobře) Veřejný prostor	(Chodec) Jiné	(Řidič) Konflikt	(Infra) Povrch vozovky
Cyklo nebezpečí (Cyklo)	(Chodec) Porušování pravidel	(Řidič) Nevhodné parkování	(Infra) Šířka
(Cyklo) Bezpečnost	(Chodec) Přechod pro chodce	(Řidič) Rozhledvové poměry	(Infra) Zeleň
Chodec nebezpečí (Chodec)	Jiný problém (Jiné)	Stav infrastruktury (Infra)	
	(Jiné) Dopravní opatření	(Infra) Jiné	

Atlas oblastí - pocitová mapa - oblast 55

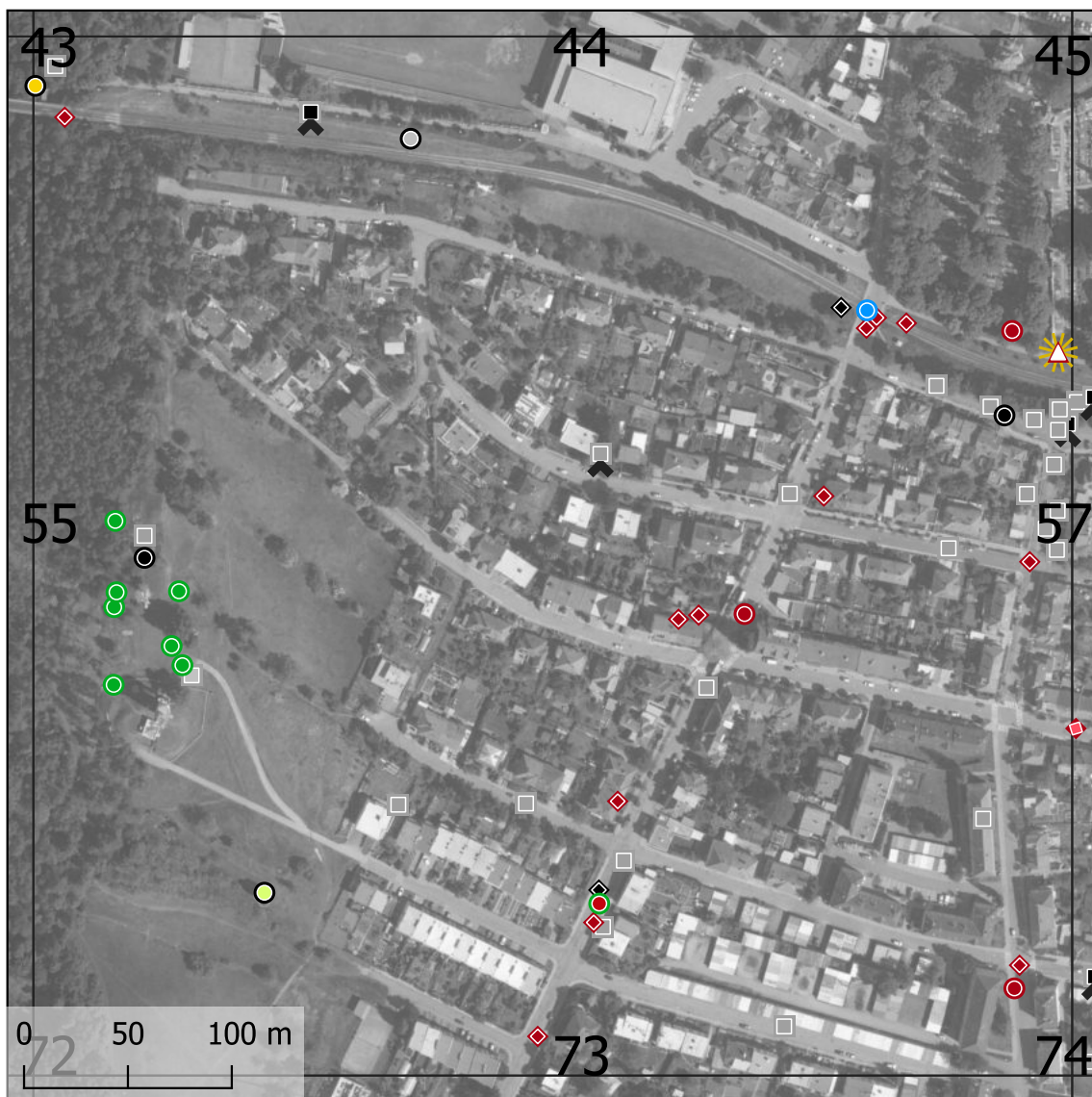


Pořadí	Cítím se dobře	Chodec nebezpečí	Cyklo nebezpečí	Řidič nebezpečí	Jiné nebezpečí	Stav infrastruktury
55	38	26	7	8	20	55

Legenda:

Cítím se dobře (Dobře)	Chodec nebezpečí (Chodec)	(Jiné) Pěší doprava	(Infra) Jiné
(Dobře) Bezpečnost	(Chodec) Absence pěší návaznosti	(Jiné) Sociálně patologické jevy	(Infra) Mobiliář
(Dobře) Cyklista	(Chodec) Bezpečnost	(Jiné) Veřejný prostor	(Infra) Občanská vybavenost
(Dobře) doprava v klidu	(Chodec) Jiné	Řidič nebezpeční (Řidič)	(Infra) Osvětlení
(Dobře) Veřejný prostor	(Chodec) Přechod pro chodce	(Řidič) Dopravní opatření	(Infra) Povrch vozovky
(Dobře) Zeleň	Jiný problém (Jiné)	(Řidič) Jiné	(Infra) Povrchy
Cyklo nebezpečí (Cyklo)	(Jiné) Bezpečnost	(Řidič) Směrové vedení	
	(Jiné) Občanská vybavenost	Stav infrastruktury (Infra)	

Atlas oblastí - pocitová mapa - oblast 56




Pořadí	Cítím se dobře	Chodec nebezpečí	Cyklo nebezpečí	Řidič nebezpečí	Jiné nebezpečí	Stav infrastruktury
56	8	1	3	15	6	25

Legenda:

- Cítím se dobře (Dobře)
- (Dobře) Bezpečnost
- Cyklo nebezpečí (Cyklo)
- (Cyklo) Bezpečnost
- (Chodec) Osvětlení
- Jiný problém (Jiné)
- (Jiné) Absence cyklistické infrastruktury
- (Jiné) Dopravní opatření
- (Jiné) Mobilíář
- (Jiné) Veřejný prostor
- ◆ Řidič nebezpeční (Řidič)
- ◆ (Řidič) Jiné
- ◆ (Řidič) Rozhledové poměry
- Stav infrastruktury (Infra)
- (Infra) Mobilíář
- (Infra) Občanská vybavenost
- (Infra) Povrch chodníku
- (Infra) Povrch vozovky

Atlas oblastí - pocitová mapa - oblast 57

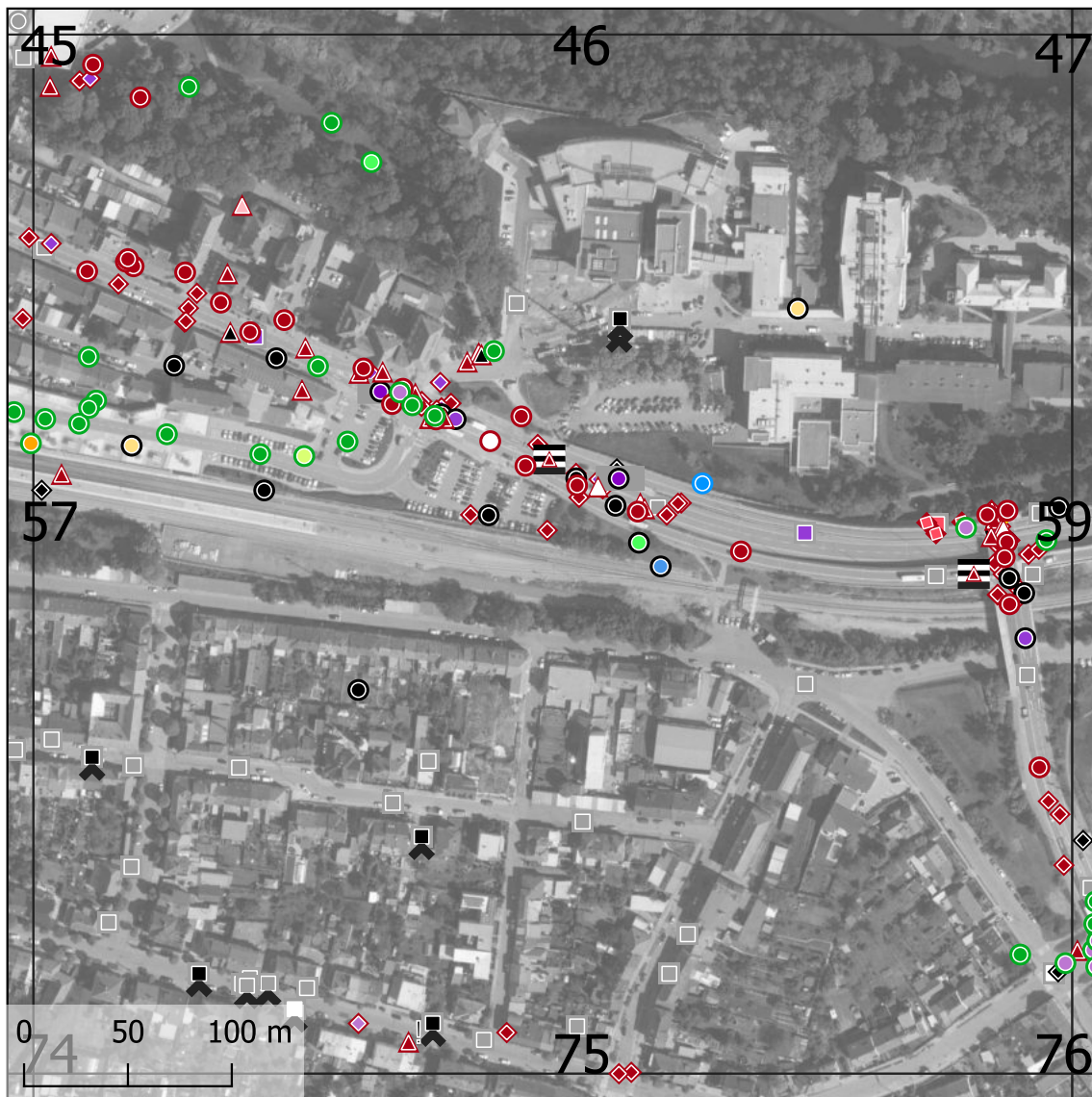


Pořadí	Cítím se dobře	Chodec nebezpečí	Cyklo nebezpečí	Řidič nebezpečí	Jiné nebezpečí	Stav infrastruktury
57	75	83	53	144	43	83

Legenda:

- | | | | |
|------------------------------------|---|------------------------------------|-----------------------------------|
| ● Cítím se dobře (Dobře) | ◇ (Chodec) Kapacita | ● (Jiné) MHD | ◇ (Řidič) Rozhledové poměry |
| ● (Dobře) Dopravní opatření | ▲ (Chodec) Porušování pravidel | ● (Jiné) Občanská vybavenost | ◇ (Řidič) Šířka |
| ● (Dobře) Revitalizace dopr. stav. | ≡ (Chodec) Přechod pro chodce | ☀ (Jiné) Osvětlení | ⚡ (Řidič) VDZ |
| ● (Dobře) Veřejný prostor | ▲ (Chodec) Rozhledové poměry | ● (Jiné) Pěší doprava | ◇ (Řidič) Výškové vedení |
| ● (Dobře) Pěší návaznost | ▲ (Chodec) Sociálně patologické jevy | ● (Jiné) Sociálně patologické jevy | ◇ (Řidič) Zhoršený technický stav |
| ● (Cyklo) nebezpečí (Cyklo) | ▲ (Chodec) SSZ | ● (Jiné) VHD | ▣ Stav infrastruktury (Infra) |
| ● (Cyklo) Bezpečnost | ▲ (Chodec) Šířka | ◇ Řidič nebezpeční (Řidič) | ▣ (Infra) Kongesce |
| ● (Cyklo) Chybějící infra. | ▲ (Chodec) Vysoká intenzita | ◇ (Řidič) Dopravní opatření | ▣ (Infra) MHD |
| ● (Cyklo) Jiné | ● Jiný problém (Jiné) | ◇ (Řidič) Jiné | ▣ (Infra) Mobiliař |
| ● (Cyklo) Povrch | ● (Jiné) Absence cyklistické infrastruktury | ◇ (Řidič) Kapacita | ▣ (Infra) Povrch |
| ▲ Chodec nebezpečí (Chodec) | ● (Jiné) Dopravní omezení | ◇ (Řidič) Konflikt | ▣ (Infra) Povrch chodníku |
| ▲ (Chodec) Absence pěší návaznosti | ● (Jiné) Dopravní opatření | ◇ (Řidič) Kongesce | ▣ (Infra) Povrch vozovky |
| ▲ (Chodec) Bezpečnost | ● (Jiné) Jiné | ◇ (Řidič) Nepřehledná křítovatka | ▣ (Infra) Šířka |
| ▲ (Chodec) Jiné | ● (Jiné) Kongesce | ◇ (Řidič) Nevhodné parkování | |

Atlas oblastí - pocitová mapa - oblast 58




Pořadí	Cítím se dobře	Chodec nebezpečí	Cyklo nebezpečí	Řidič nebezpečí	Jiné nebezpečí	Stav infrastruktury
58	21	28	26	61	27	38

Legenda:

- | | | | |
|----------------------------------|------------------------------|--------------------------------|---------------------------------|
| Cítím se dobře (Dobře) | (Chodec) Porušování pravidel | (Jiné) Zeleň | (Řidič) VDZ |
| (Dobře) Dopravní opatření | (Chodec) Povrch | Řidič nebezpeční (Řidič) | Stav infrastruktury (Infra) |
| (Dobře) Veřejný prostor | (Chodec) Přechod pro chodce | (Řidič) Bezpečnost | (Infra) Absence pěší návaznosti |
| (Dobře) Zeleň | Jiný problém (Jiné) | (Řidič) Dopravní opatření | (Infra) Kongesce |
| Cyklo nebezpečí (Cyklo) | (Jiné) Dopravní opatření | (Řidič) Jiné | (Infra) Povrch chodníku |
| (Cyklo) Bezpečnost | (Jiné) Kongesce | (Řidič) Kapacita | (Infra) Povrch vozovky |
| (Cyklo) Chybějící infra. | (Jiné) Obchvat | (Řidič) Kongesce | (Infra) Povrchy |
| Chodec nebezpečí (Chodec) | (Jiné) Pěší doprava | (Řidič) Nepřehledná křivotatka | (Infra) Šířka |
| (Chodec) Absence pěší návaznosti | (Jiné) VHD | (Řidič) Rozhledové poměry | |
| (Chodec) Jiné | | (Řidič) Šířka | |

Atlas oblastí - pocitová mapa - oblast 59




Pořadí	Cítím se dobře	Chodec nebezpečí	Cyklo nebezpečí	Řidič nebezpečí	Jiné nebezpečí	Stav infrastruktury
59	36	4	14	39	17	11

Legenda:

- | | | | |
|---------------------------|------------------------------|---------------------------|-----------------------------|
| Cítím se dobře (Dobře) | Chodec nebezpečí (Chodec) | (Jiné) Dopravní opatření | (Řidič) SDZ |
| (Dobře) Dopravní opatření | (Chodec) Nebezpeční cyklisté | Řidič nebezpeční (Řidič) | Stav infrastruktury (Infra) |
| (Dobře) Zeleň | (Chodec) Bezpečnost | (Řidič) Dopravní opatření | (Infra) Osvětlení |
| Cyklo nebezpečí (Cyklo) | (Chodec) Přechod pro chodce | (Řidič) Jiné | (Infra) Povrch vozovky |
| (Cyklo) Bezpečnost | Jiný problém (Jiné) | (Řidič) Kapacita | (Infra) Povrchy |
| (Cyklo) Chybějící infra. | (Jiné) Bezpečnost | (Řidič) Kongesce | (Infra) Řízení dopravy |

Atlas oblastí - pocitová mapa - oblast 60




Pořadí	Cítím se dobře	Chodec nebezpečí	Cyklo nebezpečí	Řidič nebezpečí	Jiné nebezpečí	Stav infrastruktury
60	0	1	6	0	4	4

Legenda:

- (Cyklo) nebezpečí (Cyklo)
- (Cyklo) Chybějící infra.
- Jiný problém (Jiné)
- Stav infrastruktury (Infra)
- (Cyklo) Bezpečnost
- ▲ (Chodec) Bezpečnost
- (Jiné) Veřejný prostor

Atlas oblastí - pocitová mapa - oblast 61




Pořadí	Cítím se dobře	Chodec nebezpečí	Cyklo nebezpečí	Řidič nebezpečí	Jiné nebezpečí	Stav infrastruktury
61	0	0	2	0	0	0

Legenda:

● Cyklo nebezpečí (Cyklo)

Atlas oblastí - pocitová mapa - oblast 62



Pořadí	Cítím se dobře	Chodec nebezpečí	Cyklo nebezpečí	Řidič nebezpečí	Jiné nebezpečí	Stav infrastruktury
62	0	0	4	0	0	1

Legenda:

● Cyklo nebezpečí (Cyklo)
 ● (Cyklo) Bezpečnost
 ○ (Cyklo) Chybějící infra.
 ■ (Infra) Šířka

Atlas oblastí - pocitová mapa - oblast 63




Pořadí	Cítím se dobře	Chodec nebezpečí	Cyklo nebezpečí	Řidič nebezpečí	Jiné nebezpečí	Stav infrastruktury
63	0	0	3	0	0	0

Legenda:

● Cyklo nebezpečí (Cyklo)

Atlas oblastí - pocitová mapa - oblast 64



Pořadí	Cítím se dobře	Chodec nebezpečí	Cyklo nebezpečí	Řidič nebezpečí	Jiné nebezpečí	Stav infrastruktury
64	0	0	1	0	0	0

Legenda:

● Cyklo nebezpečí (Cyklo)

Atlas oblastí - pocitová mapa - oblast 65



Pořadí	Cítím se dobře	Chodec nebezpečí	Cyklo nebezpečí	Řidič nebezpečí	Jiné nebezpečí	Stav infrastruktury
65	0	0	1	1	0	0

Legenda:

● Cyklo nebezpečí (Cyklo) ◆ Řidič nebezpeční (Řidič)

Atlas oblastí - pocitová mapa - oblast 66



Pořadí	Cítím se dobře	Chodec nebezpečí	Cyklo nebezpečí	Řidič nebezpečí	Jiné nebezpečí	Stav infrastruktury
66	0	0	1	0	0	1

Legenda:

● Cyklo nebezpečí (Cyklo) ■ Stav infrastruktury (Infra)

Atlas oblastí - pocitová mapa - oblast 67




Pořadí	Cítím se dobře	Chodec nebezpečí	Cyklo nebezpečí	Řidič nebezpečí	Jiné nebezpečí	Stav infrastruktury
67	0	0	1	0	0	0

Legenda:

● (Cyklo) Bezpečnost

Atlas oblastí - pocitová mapa - oblast 68




Pořadí	Cítím se dobře	Chodec nebezpečí	Cyklo nebezpečí	Řidič nebezpečí	Jiné nebezpečí	Stav infrastruktury
68	2	4	3	2	4	3

Legenda:

- Cítím se dobře (Dobře)
- (Dobře) Cyklista
- Cyklo nebezpečí (Cyklo)
- (Cyklo) Bezpečnost
- ▲ Chodec nebezpečí (Chodec)
- ▲ (Chodec) Jiné
- ▲ (Chodec) Přechod pro chodce
- Jiný problém (Jiné)
- (Jiné) Pěší doprava
- (Jiné) VHD
- ◆ (Řidič) Dopravní opatření
- ◆ (Řidič) Rozhledvové poměry
- Stav infrastruktury (Infra)
- (Infra) Občanská vybavenost
- (Infra) Povrchy

Atlas oblastí - pocitová mapa - oblast 69




Pořadí	Cítím se dobře	Chodec nebezpečí	Cyklo nebezpečí	Řidič nebezpečí	Jiné nebezpečí	Stav infrastruktury
69	3	25	19	26	1	15

Legenda:

- Cítím se dobře (Dobře)
- (Cyklo) Šířka
- (Jiné) Dopravní opatření
- Stav infrastruktury (Infra)
- (Cyklo) nebezpečí (Cyklo)
- ▲ (Chodec) nebezpečí (Chodec)
- ◆ (Řidič) nebezpečí (Řidič)
- (Infra) Povrch chodníku
- (Cyklo) Bezpečnost
- ▲ (Chodec) Absence pěší návaznosti
- ◆ (Řidič) Nepřehledná křivatka
- (Infra) Povrch vozovky
- (Cyklo) Chybějící infra.
- ▲ (Chodec) Přechod pro chodce
- ◆ (Řidič) Rozhledové poměry

Atlas oblastí - pocitová mapa - oblast 70




Pořadí	Cítím se dobře	Chodec nebezpečí	Cyklo nebezpečí	Řidič nebezpečí	Jiné nebezpečí	Stav infrastruktury
70	12	8	3	2	3	4

Legenda:

- Cítím se dobře (Dobře)
- Cyklo nebezpečí (Cyklo)
- ▲ (Chodec) Rozhledové poměry
- Stav infrastruktury (Infra)
- (Dobře) Sportoviště/hřiště
- ▲ Chodec nebezpečí (Chodec)
- (Jiné) Bezpečnost
- (Infra) Bezpečnost
- (Dobře) Veřejný prostor
- ▲ (Chodec) Jiné
- (Jiné) Dopravní opatření
- (Infra) Občanská vybavenost
- (Dobře) Zeleň
- ▲ (Chodec) Přechod pro chodce
- ◆ Řidič nebezpečí (Řidič)

Atlas oblastí - pocitová mapa - oblast 71




Pořadí	Cítím se dobře	Chodec nebezpečí	Cyklo nebezpečí	Řidič nebezpečí	Jiné nebezpečí	Stav infrastruktury
71	1	0	2	2	0	2

Legenda:

- Cítím se dobře (Dobře)
- (Cyklo) Šířka
- ◆ (Řidič) Dopravní opatření
- (Infra) Povrch vozovky
- Cyklo nebezpečí (Cyklo)
- ◆ Řidič nebezpeční (Řidič)

Atlas oblastí - pocitová mapa - oblast 72




Pořadí	Cítím se dobře	Chodec nebezpečí	Cyklo nebezpečí	Řidič nebezpečí	Jiné nebezpečí	Stav infrastruktury
72	8	4	3	5	11	6

Legenda:

- Cítím se dobře (Dobře)
- (Dobře) Jiné
- (Dobře) Zeleň
- Cyklo nebezpečí (Cyklo)
- (Cyklo) Chybějící infra.
- ▲ Chodec nebezpečí (Chodec)
- ▲ (Chodec) Porušování pravidel
- Jiný problém (Jiné)
- (Jiné) Obchvat
- (Jiné) VHD
- (Jiné) Zeleň
- ◆ Řidič nebezpeční (Řidič)
- ◆ (Řidič) Jiné
- ◆ (Řidič) Zhoršený technický stav
- Stav infrastruktury (Infra)
- (Infra) Povrch vozovky
- (Infra) Povrchy

Atlas oblastí - pocitová mapa - oblast 73




Pořadí	Cítím se dobře	Chodec nebezpečí	Cyklo nebezpečí	Řidič nebezpečí	Jiné nebezpečí	Stav infrastruktury
73	31	7	3	13	4	12

Legenda:

- | | | | |
|----------------------------|----------------------------------|----------------------------|-----------------------------|
| Cítím se dobře (Dobře) | (Dobře) Veřejný prostor | (Chodec) Rozhledové poměry | (Řidič) SDZ |
| (Dobře) Bezpečnost | (Cyklo) nebezpečí (Cyklo) | Jiný problém (Jiné) | (Řidič) Šířka |
| (Dobře) Cyklista | (Cyklo) Bezpečnost | (Jiné) Odpady | Stav infrastruktury (Infra) |
| (Dobře) doprava v klidu | Chodec nebezpečí (Chodec) | Řidič nebezpeční (Řidič) | (Infra) Osvětlení |
| (Dobře) Dopravní opatření | (Chodec) Absence pěší návaznosti | (Řidič) Jiné | (Infra) Povrch chodníku |
| (Dobře) Sportoviště/hřiště | (Chodec) Jiné | (Řidič) Rozhledové poměry | (Infra) Povrch vozovky |
| | (Chodec) Přechod pro chodce | | |

Atlas oblastí - pocitová mapa - oblast 74




Pořadí	Cítím se dobře	Chodec nebezpečí	Cyklo nebezpečí	Řidič nebezpečí	Jiné nebezpečí	Stav infrastruktury
74	43	29	6	56	14	102

Legenda:

- | | | | |
|----------------------------|----------------------------------|---------------------------------|-----------------------------------|
| Cítím se dobře (Dobře) | (Chodec) Jiné | (Řidič) Kapacita | (Infra) Osvětlení |
| (Dobře) Cyklista | (Chodec) Porušování pravidel | (Řidič) Kongesce | (Infra) Povrch |
| (Dobře) doprava v klidu | (Chodec) Přechod pro chodce | (Řidič) Nepřehledná křítovatka | (Infra) Povrch chodníku |
| (Dobře) Sportoviště/hřiště | (Chodec) Rozhledové poměry | (Řidič) Rozhledové poměry | (Infra) Povrch vozovky |
| (Dobře) Veřejný prostor | Jiný problém (Jiné) | (Řidič) SDZ | (Infra) Přechod pro chodce |
| Cyklo nebezpečí (Cyklo) | (Jiné) Bezpečnost | (Řidič) Šířka | (Infra) Řízení dopravy |
| (Cyklo) Chybějící infra. | (Jiné) Dopravní opatření | (Řidič) Zhoršený technický stav | (Infra) Sociálně patologické jevy |
| Chodec nebezpečí (Chodec) | (Jiné) Sociálně patologické jevy | Stav infrastruktury (Infra) | |
| (Chodec) Bezpečnost | Řidič nebezpeční (Řidič) | (Infra) Občanská vybavenost | |

Atlas oblastí - pocitová mapa - oblast 75

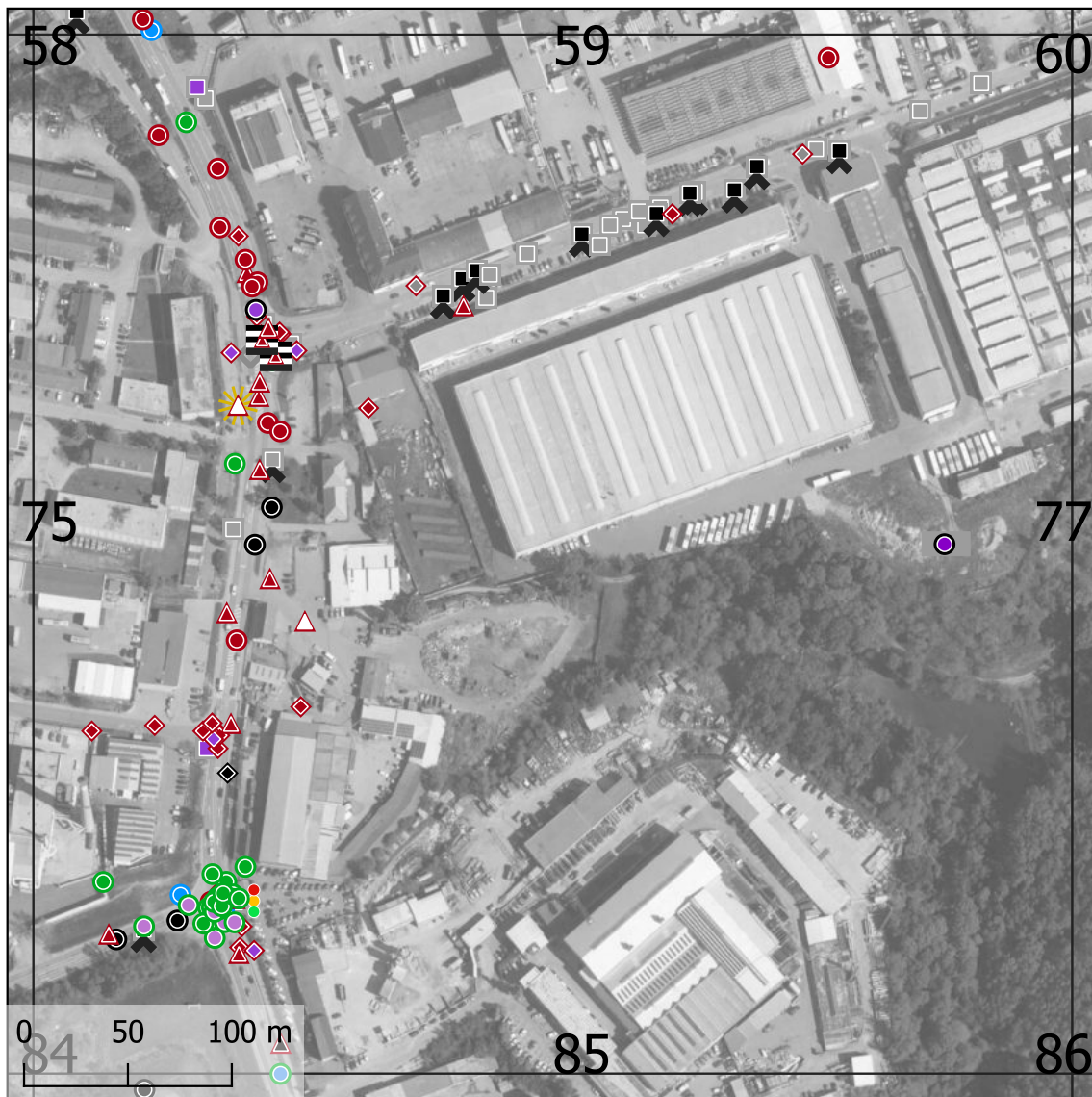


Pořadí	Cítím se dobře	Chodec nebezpečí	Cyklo nebezpečí	Řidič nebezpečí	Jiné nebezpečí	Stav infrastruktury
75	6	6	1	12	4	29

Legenda:

- Cítím se dobře (Dobře)
- △ (Chodec) Absence pěší návaznosti
- ◆ Řidič nebezpeční (Řidič)
- Stav infrastruktury (Infra)
- (Dobře) Veřejný prostor
- △ (Chodec) Povrch
- ◆ (Řidič) Jiné
- (Infra) Občanská vybavenost
- (Cyklo) Chybějící infra.
- (Jiné) Dopravní opatření
- ◆ (Řidič) Rozhledové poměry
- (Infra) Povrch chodníku
- △ Chodec nebezpečí (Chodec)
- (Jiné) VHD
- ◆ (Řidič) Zhoršený technický stav
- (Infra) Povrch vozovky

Atlas oblastí - pocitová mapa - oblast 76




Pořadí	Cítím se dobře	Chodec nebezpečí	Cyklo nebezpečí	Řidič nebezpečí	Jiné nebezpečí	Stav infrastruktury
76	34	18	11	33	11	33

Legenda:

- | | | | |
|----------------------------------|-----------------------------|----------------------------|---------------------------------|
| Cítím se dobře (Dobře) | (Chodec) Jiné | (Jiné) Obchvat | (Řidič) Zhoršený technický stav |
| (Dobře) Dopravní opatření | (Chodec) Osvětlení | Řidič nebezpeční (Řidič) | Stav infrastruktury (Infra) |
| Cyklo nebezpečí (Cyklo) | (Chodec) Přechod pro chodce | (Řidič) Dopravní opatření | (Infra) Kongesce |
| (Cyklo) Bezpečnost | Jiný problém (Jiné) | (Řidič) Jiné | (Infra) Povrch chodníku |
| Chodec nebezpečí (Chodec) | (Jiné) Dopravní opatření | (Řidič) Kapacita | (Infra) Povrch vozovky |
| (Chodec) Absence pěší návaznosti | (Jiné) Kongesce | (Řidič) Kongesce | (Infra) Řízení dopravy |
| (Chodec) Bezpečnost | | (Řidič) Rozhledvové poměry | |

Atlas oblastí - pocitová mapa - oblast 77




Pořadí	Cítím se dobře	Chodec nebezpečí	Cyklo nebezpečí	Řidič nebezpečí	Jiné nebezpečí	Stav infrastruktury
77	2	0	0	0	1	2

Legenda:

- Cítím se dobře (Dobře)
- (Dobře) Zeleň
- (Infra) Jiné
- (Infra) Mobiliář
- (Jiné) Veřejný prostor

Atlas oblastí - pocitová mapa - oblast 78




Pořadí	Cítím se dobře	Chodec nebezpečí	Cyklo nebezpečí	Řidič nebezpečí	Jiné nebezpečí	Stav infrastruktury
78	1	0	1	0	0	0

Legenda:

● Cítím se dobře (Dobře) ● Cyklo nebezpečí (Cyklo)

Atlas oblastí - pocitová mapa - oblast 79




Pořadí	Cítím se dobře	Chodec nebezpečí	Cyklo nebezpečí	Řidič nebezpečí	Jiné nebezpečí	Stav infrastruktury
79	1	0	0	0	0	0

Legenda:

● Cítím se dobře (Dobře)

Atlas oblastí - pocitová mapa - oblast 80




Pořadí	Cítím se dobře	Chodec nebezpečí	Cyklo nebezpečí	Řidič nebezpečí	Jiné nebezpečí	Stav infrastruktury
80	0	0	0	0	0	1

Legenda:

■ (Infra) Bezpečnost

Atlas oblastí - pocitová mapa - oblast 81




Pořadí	Cítím se dobře	Chodec nebezpečí	Cyklo nebezpečí	Řidič nebezpečí	Jiné nebezpečí	Stav infrastruktury
81	2	1	0	0	5	6

Legenda:

- Cítím se dobře (Dobře)
- (Jiné) Odpady
- (Infra) Absence pěší návaznosti
- ▣ (Infra) Povrch vozovky
- ▲ (Chodec) Šířka
- ▣ Stav infrastruktury (Infra)
- ▣ (Infra) Povrch

Atlas oblastí - pocitová mapa - oblast 82




Pořadí	Cítím se dobře	Chodec nebezpečí	Cyklo nebezpečí	Řidič nebezpečí	Jiné nebezpečí	Stav infrastruktury
82	7	4	9	2	5	12

Legenda:

- Cítím se dobře (Dobře)
- (Dobře) Dopravní opatření
- Cyklo nebezpečí (Cyklo)
- (Cyklo) Bezpečnost
- ▲ Chodec nebezpečí (Chodec)
- △ (Chodec) Absence pěší návaznosti
- ▲ (Chodec) Jiné
- ▲ (Chodec) Šířka
- Jiný problém (Jiné)
- (Jiné) Bezpečnost
- (Jiné) Obchvat
- ☀ (Jiné) Osvětlení
- ◇ (Řidič) Zhoršený technický stav
- Stav infrastruktury (Infra)
- (Infra) Povrch vozovky

Atlas oblastí - pocitová mapa - oblast 83




Pořadí	Cítím se dobře	Chodec nebezpečí	Cyklo nebezpečí	Řidič nebezpečí	Jiné nebezpečí	Stav infrastruktury
83	18	31	8	41	11	12

Legenda:

- | | | | |
|-------------------------|----------------------------------|--------------------------|-----------------------------|
| Cítím se dobře (Dobře) | Chodec nebezpečí (Chodec) | Jiný problém (Jiné) | (Řidič) Kongesce |
| (Dobře) Cyklista | (Chodec) Absence pěší návaznosti | (Jiné) Dopravní opatření | Stav infrastruktury (Infra) |
| (Dobře) Veřejný prostor | (Chodec) Bezpečnost | Řidič nebezpeční (Řidič) | (Infra) Kongesce |
| Cyklo nebezpečí (Cyklo) | (Chodec) Přechod pro chodce | (Řidič) Jiné | (Infra) MHD |
| (Cyklo) Bezpečnost | (Chodec) SSZ | (Řidič) Kapacita | (Infra) Povrch vozovky |
| (Cyklo) Jiné | (Chodec) Vysoká intenzita | (Řidič) Konflikt | (Infra) Řízení dopravy |

Atlas oblastí - pocitová mapa - oblast 84




Pořadí	Cítím se dobře	Chodec nebezpečí	Cyklo nebezpečí	Řidič nebezpečí	Jiné nebezpečí	Stav infrastruktury
84	10	21	7	26	9	13

Legenda:

Cítím se dobře (Dobře)	Chodec nebezpečí (Chodec)	Řidič nebezpečí (Řidič)	(Infra) Absence pěší návaznosti
(Dobře) Dopravní opatření	(Chodec) Absence pěší návaznosti	(Řidič) Jiné	(Infra) Jiné
(Dobře) Pěší doprava	(Chodec) Přechod pro chodce	(Řidič) Kapacita	(Infra) Kongesce
(Dobře) Veřejný prostor	(Chodec) Vysoká intenzita	(Řidič) Konflikt	(Infra) Povrch vozovky
Cyklo nebezpečí (Cyklo)	(Jiné) Dopravní opatření	(Řidič) Kongesce	(Infra) Povrchy
(Cyklo) Chybějící infra.	(Jiné) Pěší doprava	Stav infrastruktury (Infra)	(Infra) Přechod pro chodce

Atlas oblastí - pocitová mapa - oblast 85




Pořadí	Cítím se dobře	Chodec nebezpečí	Cyklo nebezpečí	Řidič nebezpečí	Jiné nebezpečí	Stav infrastruktury
85	2	4	7	6	5	12

Legenda:

- (Dobře) Pěší doprava
- (Dobře) Pěší návaznost
- (Cyklo) nebezpečí (Cyklo)
- (Cyklo) Bezpečnost
- ▲ Chodec nebezpečí (Chodec)
- ▲ (Chodec) Absence pěší návaznosti
- ▲ (Chodec) Přechod pro chodce
- Jiný problém (Jiné)
- (Jiné) Dopravní opatření
- (Jiné) Jiné
- ◆ Řidič nebezpeční (Řidič)
- ◆ (Řidič) Konflikt
- Stav infrastruktury (Infra)
- (Infra) Kongesce
- (Infra) Mobiliář
- (Infra) Povrch vozovky

Atlas oblastí - pocitová mapa - oblast 86




Pořadí	Cítím se dobře	Chodec nebezpečí	Cyklo nebezpečí	Řidič nebezpečí	Jiné nebezpečí	Stav infrastruktury
86	2	0	0	2	0	9

Legenda:

- Cítím se dobře (Dobře)
- ◆ Řidič nebezpeční (Řidič)
- Stav infrastruktury (Infra)
- (Infra) Povrch vozovky
- ◆ (Řidič) Zhoršený technický stav

Atlas oblastí - pocitová mapa - oblast 87

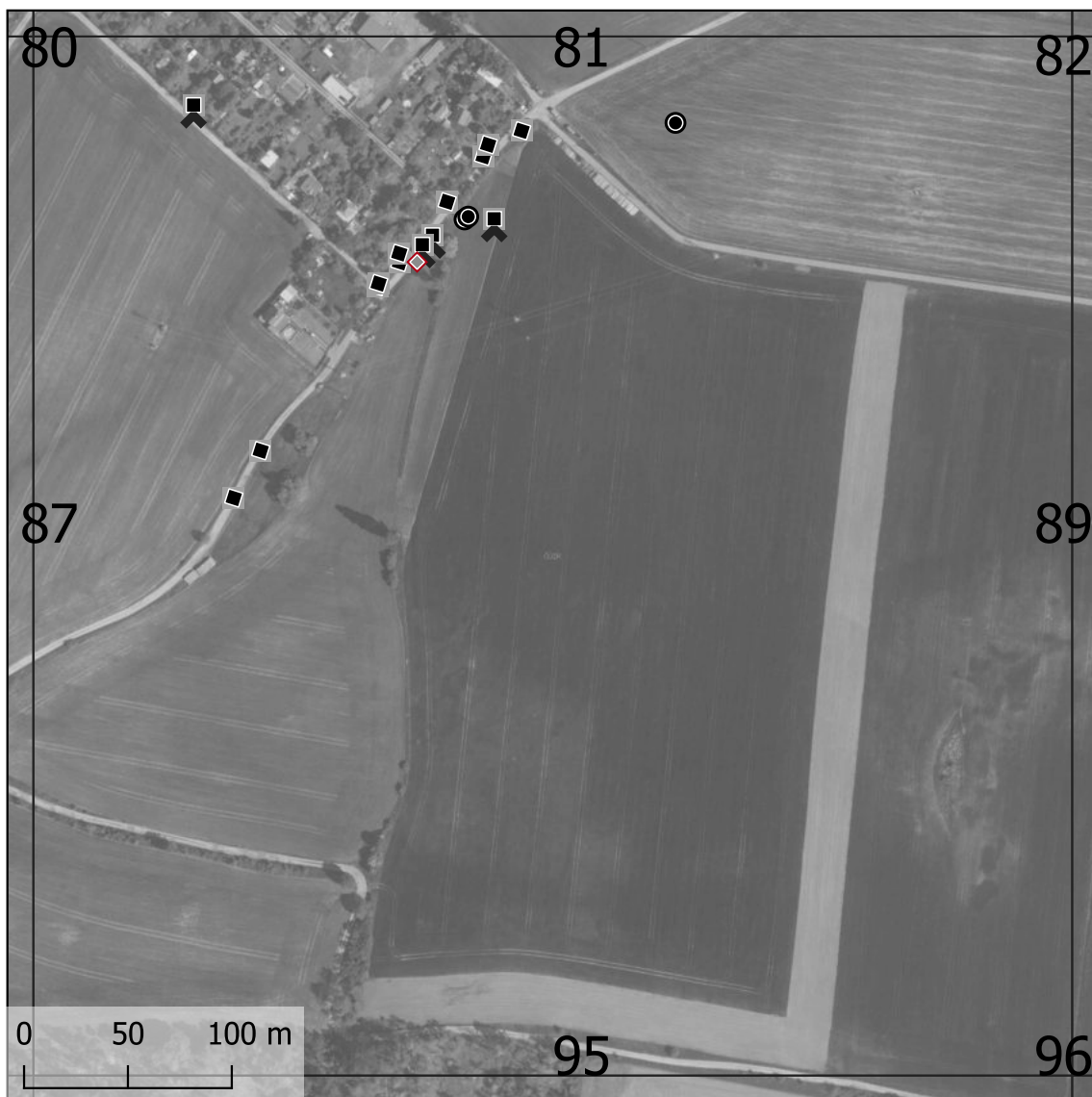


Pořadí	Cítím se dobře	Chodec nebezpečí	Cyklo nebezpečí	Řidič nebezpečí	Jiné nebezpečí	Stav infrastruktury
87	0	0	0	0	0	2

Legenda:

■ (Infra) Zanedbaná údržba

Atlas oblastí - pocitová mapa - oblast 88




Pořadí	Cítím se dobře	Chodec nebezpečí	Cyklo nebezpečí	Řidič nebezpečí	Jiné nebezpečí	Stav infrastruktury
88	0	0	0	1	3	15

Legenda:

- (Jiné) Odpady
- ◆ (Řidič) Zhoršený technický stav
- ▣ (Infra) Povrch vozovky
- ▣ (Infra) Zanedbaná údržba

Atlas oblastí - pocitová mapa - oblast 89




Pořadí	Cítím se dobře	Chodec nebezpečí	Cyklo nebezpečí	Řidič nebezpečí	Jiné nebezpečí	Stav infrastruktury
89	0	1	0	0	0	0

Legenda:

△ (Chodec) Absence pěší návaznosti

Atlas oblastí - pocitová mapa - oblast 90




Pořadí	Cítím se dobře	Chodec nebezpečí	Cyklo nebezpečí	Řidič nebezpečí	Jiné nebezpečí	Stav infrastruktury
90	0	0	1	1	0	0

Legenda:

● Cyklo nebezpečí (Cyklo)
 ◆ Řidič nebezpeční (Řidič)

Atlas oblastí - pocitová mapa - oblast 91




Pořadí	Cítím se dobře	Chodec nebezpečí	Cyklo nebezpečí	Řidič nebezpečí	Jiné nebezpečí	Stav infrastruktury
91	2	0	2	0	0	1

Legenda:

- (Dobře) Pěší doprava
- Cyklo nebezpečí (Cyklo)
- (Infra) Povrch chodníku

Atlas oblastí - pocitová mapa - oblast 92




Pořadí	Cítím se dobře	Chodec nebezpečí	Cyklo nebezpečí	Řidič nebezpečí	Jiné nebezpečí	Stav infrastruktury
92	0	2	3	3	0	1

Legenda:

- (Cyklo) nebezpečí (Cyklo)
- (Cyklo) Chybějící infra.
- △ (Chodec) Absence pěší návaznosti
- ◆ (Řidič) Bezpečnost
- (Cyklo) Bezpečnost
- ▲ Chodec nebezpečí (Chodec)
- ◆ Řidič nebezpeční (Řidič)
- (Infra) Kongesce

Atlas oblastí - pocitová mapa - oblast 93




Pořadí	Cítím se dobře	Chodec nebezpečí	Cyklo nebezpečí	Řidič nebezpečí	Jiné nebezpečí	Stav infrastruktury
93	0	0	2	1	0	0

Legenda:

- Cyklo nebezpečí (Cyklo)
- ◆ Řidič nebezpeční (Řidič)

Atlas oblastí - pocitová mapa - oblast 94




Pořadí	Cítím se dobře	Chodec nebezpečí	Cyklo nebezpečí	Řidič nebezpečí	Jiné nebezpečí	Stav infrastruktury
94	0	0	0	0	1	0

Legenda:

● Jiný problém (Jiné)

Atlas oblastí - pocitová mapa - oblast 95




Pořadí	Cítím se dobře	Chodec nebezpečí	Cyklo nebezpečí	Řidič nebezpečí	Jiné nebezpečí	Stav infrastruktury
95	1	0	0	0	0	0

Legenda:


● Cítím se dobře (Dobře)

Atlas oblastí - pocitová mapa - oblast 96




Pořadí	Cítím se dobře	Chodec nebezpečí	Cyklo nebezpečí	Řidič nebezpečí	Jiné nebezpečí	Stav infrastruktury
96	1	0	0	0	0	0

Legenda:

 (Dobře) Cyklista

Atlas oblastí - pocitová mapa - oblast 97



Pořadí	Cítím se dobře	Chodec nebezpečí	Cyklo nebezpečí	Řidič nebezpečí	Jiné nebezpečí	Stav infrastruktury
97	0	0	1	0	0	0

Legenda:


● Cyklo nebezpečí (Cyklo)

Atlas oblastí - pocitová mapa - oblast 98




Pořadí	Cítím se dobře	Chodec nebezpečí	Cyklo nebezpečí	Řidič nebezpečí	Jiné nebezpečí	Stav infrastruktury
98	2	0	0	0	0	0

Legenda:

 Cítím se dobře (Dobře)

Atlas oblastí - pocitová mapa - oblast 99



Pořadí	Cítím se dobře	Chodec nebezpečí	Cyklo nebezpečí	Řidič nebezpečí	Jiné nebezpečí	Stav infrastruktury
99	0	0	2	0	0	1

Legenda:

● (Cyklo) Bezpečnost
 ○ (Cyklo) Povrch
 Stav infrastruktury (Infra)

Atlas oblastí - pocitová mapa - oblast 100




Pořadí	Cítím se dobře	Chodec nebezpečí	Cyklo nebezpečí	Řidič nebezpečí	Jiné nebezpečí	Stav infrastruktury
100	0	0	0	1	0	2

Legenda:

- ◆ (Řidič) Zhoršený technický stav
- (Infra) Povrch vozovky

Atlas oblastí - pocitová mapa - oblast 101




Pořadí	Cítím se dobře	Chodec nebezpečí	Cyklo nebezpečí	Řidič nebezpečí	Jiné nebezpečí	Stav infrastruktury
101	0	0	0	0	0	1

Legenda:

 (Infra) Povrch vozovky

Atlas oblastí - pocitová mapa - oblast 102




Pořadí	Cítím se dobře	Chodec nebezpečí	Cyklo nebezpečí	Řidič nebezpečí	Jiné nebezpečí	Stav infrastruktury
102	0	0	1	2	0	0

Legenda:

- Cyklo nebezpečí (Cyklo)
- ◆ Řidič nebezpeční (Řidič)
- ◆ (Řidič) Nepřehledná křižovatka

Atlas oblastí - pocitová mapa - oblast 103




Pořadí	Cítím se dobře	Chodec nebezpečí	Cyklo nebezpečí	Řidič nebezpečí	Jiné nebezpečí	Stav infrastruktury
103	0	1	1	1	0	4

Legenda:

- Cyklo nebezpečí (Cyklo)
- ◆ Řidič nebezpeční (Řidič)
- (Infra) Mobiliář
- (Infra) Občanská vybavenost
- ▲ (Chodec) Porušování pravidel
- Stav infrastruktury (Infra)

Atlas oblastí - pocitová mapa - oblast 104



Pořadí	Cítím se dobře	Chodec nebezpečí	Cyklo nebezpečí	Řidič nebezpečí	Jiné nebezpečí	Stav infrastruktury
104	0	0	0	0	0	2

Legenda:

 (Infra) Povrch vozovky
  (Infra) Povrchy